

LEGENDA

20
2+1
8753


PLOCHY INDIVÍDEMNÝM BÝVANIEM - RODINNÉ DOMY -



NOVÉ ROZVOJOVÉ PLOCHY -



ČÍSLO FPJ (FUNKČNO PRIESTOROVÁ JEDNOTKA) -



MESTNÁ KOM. SEŤ - OBSLUŽNÁ KOM. C3 -



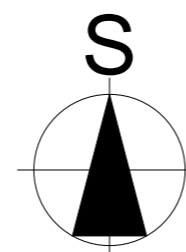
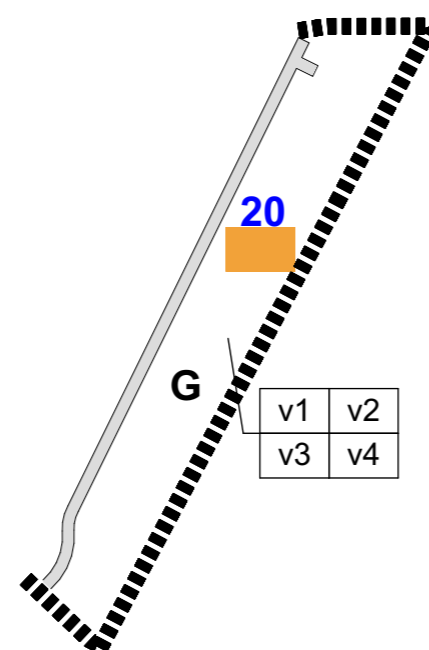
OZNAČENIE VPS STAVBY -



VEREJNOPROSPEŠNÉ STAVBY:

- V1 vybudovanie ciest v rozvojovej lokalite G
- V2 napojenie rozvojovej lokality G na vodovod, kanalizáciu a elektrinu
- V3 prekládka el. vzdušného vedenia do zeme v lokalite G
- V4 rozšírenie TS pre lokalitu G

HRANICA ZASTAV. ÚZEMIA OBCE - NÁVRH -



ÚZEMNÝ PLÁN OBCE JEŠKOVA VES

Zmeny a doplnky č.1

Návrh

Trenčiansky kraj

okres Partizánske

VÝKRES ORGANIZÁCIE A REGULÁCIE ÚZEMIA

OBSTARÁVATEL: obec Ješkova Ves

SPRACOVATELIA: K2 ateliér s.r.o
 Ing. Arch. Rastislav Kočajda
 Ing. Arch. Miroslava Kočajdová
 Ing. Lucia Ďuračková

ÚZEMNÝ PLÁN OBCE JEŠKOVA VES - Zmeny a doplnky č.1 Návrh



MIERKA
1:2880
Č.V.
10
DATUM
05/2022