

PROGRAM ROZVOJA OBCE JEŠKOVA VES (2024-2031)



Schválený dňa: 15.12.2023

Uznesenie číslo: 46/2023

Verzia 1.0



Obsah

Úvod	3
ČASŤ A - ANALYTICKÁ ČASŤ	6
A.1 ANALÝZA VNÚTORNÉHO PROSTREDIA.....	6
A.1.1 Základná charakteristika obce	6
A.1.2 História obce.....	8
A.1.3 Prírodné podmienky a životné prostredie	8
A.1.4 Obyvateľstvo a demografická situácia.....	11
A.1.5 Trh práce a sociálna situácia.....	18
A.1.6 Hospodárska základňa	21
A.1.7 Občianska vybavenosť.....	23
A.1.8 Kultúra, spoločenské aktivity a neziskový sektor.....	24
A.1.9 Bývanie a bytový fond.....	25
A.1.10 Dopravná a technická infraštruktúra , cestovný ruch	26
A.1.11 Hospodárenie obce a štruktúra samosprávy.....	29
A.2 ANALÝZA VONKAJŠIEHO PROSTREDIA.....	31
A.3 ZHODNOTENIE SÚČASNÉHO STAVU ÚZEMIA	33
A.3.1 SWOT analýza.....	33
A.3.2 Odhad možného vývoja obce a definovanie Stromu potenciálov a výziev / Stromu problémov a limitov	35
A.3.3 Zhodnotenie výsledkov dotazníkového prieskumu	37
ČASŤ B - STRATEGICKÁ ČASŤ.....	39
ČASŤ C - PROGRAMOVÁ ČASŤ	42
C.1 Hospodárska prioritná oblasť.....	42
C.2 Sociálna prioritná oblasť.....	43
C.3 Environmentálna prioritná oblasť	45
ČASŤ D - REALIZAČNÁ ČASŤ	46
D.1 Inštitucionálne a organizačné zabezpečenia realizácie.....	46
D.2 Vecný a časový harmonogram realizácie	47
D.3 Systém monitorovania a hodnotenia programu rozvoja obce.....	54
*ČASŤ E - FINANČNÁ ČASŤ	57
E.1 Indikatívny finančný plán na celú realizáciu PHSR.....	57
Záver.....	59
Prílohy Programu rozvoja obce	60

Úvod

Program rozvoja obce (ďalej aj ako PHSR) predstavuje spolu s územným plánom (ak ho má obec vypracovaný) základný a kľúčový dokument pre riadenie samosprávy, ktorý vychádza z poznania situácie a konkrétnych potrieb obyvateľov, podnikateľov, záujmových skupín a ďalších subjektov pôsobiach na danom území. Tento dokument formuluje predstavu obce o budúcnosti spolu s činnosťami a projektmi na jej zabezpečenie. PHSR systémovo a koncepčne analyzuje a určuje budúcnosť rozvoja spolu s činnosťami, investičnými projektmi so zdrojovým krytím na jej zabezpečenie. Vytvára rámec, ktorého naplnenie by malo byť zárukou, že tento strategický dokument nebude len zbytočne rozsiahlym a popisným zoznamom nereálnych plánov (zoznamom zámerov, na ktoré obec nemá dostatok finančných prostriedkov), ale bude skutočným strategickým rozvojovým dokumentom s cieľom dosiahnuť zvýšenie kvality životnej úrovne obyvateľov na vybranom území. Program rozvoja obce je strednodobým strategickým dokumentom, ktorý by mal reflektovať nadradené strategické dokumenty na úrovni okresu, kraja či štátu, ktoré majú dosah na obec a jej územie. Zároveň je viac alebo menej napojený aj na iné strategické dokumenty viažuce sa na územie obce.

Jednotlivé kapitoly Programu rozvoja obce sú v súlade so zákonom č. 539/2008 Z. z. o podpore regionálneho rozvoja v znení zákona č. 309/2014 Z. z. Ten uvádza 5 častí, ktoré strategický dokument musí obsahovať: analytická, strategická, programová, realizačná a finančná časť. Dokument je zároveň v súlade s Metodikou tvorby a implementácie programov hospodárskeho rozvoja a sociálneho rozvoja regiónov, programov rozvoja obcí a skupín obcí s uplatnením princípov udržateľného smart (inteligentného, rozumného) rozvoja, ktorú vydal Úrad podpredsedu vlády SR pre investície a informatizáciu (v znení jej aktuálnej verzie).

Vstupná správa pre spracovanie /aktualizáciu strategického dokumentu

Program rozvoja obce bol spracovaný na základe potrieb obce Ješkova Ves, ktoré vychádzali hlavne z končiacieho sa programového obdobia a tiež z faktu, že pôvodnému programu rozvoja obce končila platnosť a aktuálnosť vzhľadom na formujúce sa nové strategické dokumenty nadradeného charakteru. Vstupná správa pre spracovanie / aktualizáciu strategického dokumentu Program rozvoja obce Ješkova Ves bola schválená obecným zastupiteľstvom dňa 21.06.2023.

Formulár č. 1 – Vstupná správa pre spracovanie /aktualizáciu strategického dokumentu

VSTUPNÁ SPRÁVA PRE SPRACOVANIE/AKTUALIZÁCIU STRATEGICKÉHO DOKUMENTU	
Názov dokumentu	Program rozvoja obce Ješkova Ves 2024 - 2031
Forma spracovania	Spracovanie Programu rozvoja obce Ješkova Ves vykonávala externá firma v súčinnosti s obcou a v súlade s Metodikou tvorby a implementácie programov hospodárskeho rozvoja a sociálneho rozvoja regiónov, programov rozvoja obcí a skupín obcí s uplatnením princípov udržateľného smart (inteligentného, rozumného) rozvoja- v znení aktuálnej verzie. Dokument bol vypracovaný v súlade so zákonom č. 539/2008 Z. z. o podpore regionálneho rozvoja v znení zákona č. 309/2014 Z. z.
Riadenie procesu spracovania	Proces spracovania dokumentu bol manažovaný prostredníctvom riadiaceho tímu. Ten zodpovedal za celkovú koordináciu a pozostával z externých odborníkov a zo zástupcov obce. Riadiaci tím obce Ješkova Ves pozostával z nasledovných členov:

Riadiaci tím		
Titul, Meno, Priezvisko	Funkcia v obci / organizácia	Činnosť v riadiacom tíme
Mgr. Ján Najman	starosta obce	Koordinátor riadiaceho tímu
Ing. Ľuboslava Sokolová	externý odborník / MVL Štefánek, s.r.o.	Člen riadiaceho tímu za dodávateľa
Mgr. Jana Minárechová	externý odborník / MVL Štefánek, s.r.o.	Člen riadiaceho tímu za dodávateľa
<p>Pre potreby spracovania dokumentu bola tiež zriadená skupina- prípravný tím, zo zástupcov obce. Tá zodpovedá za obsahovú stránku Programu rozvoja obce Ješkova Ves a plní rôzne úlohy v súlade s metodikou spracovania programu rozvoja obce. Členmi pracovnej skupiny boli:</p>		
Zoznam členov prípravného tímu		
Titul, Meno, Priezvisko	Funkcia v obci/organizácia	Funkcia v pracovnom zaradení do procesu spracovania PHSR
Mgr. Jarmila Bencelová	Poslanec OZ	Koordinátor PHSR
Mgr. Mária Bencová	Poslanec OZ	Koordinátor PHSR
Andrea Čičmancová	Poslanec OZ	Koordinátor PHSR
Pavel Greguš	Poslanec OZ	Koordinátor PHSR
Mário Varga	Poslanec OZ	Koordinátor PHSR
Bc. Silvia Remeňová	Zamestnanec OCÚ, ekonómka obce	Koordinátor PHSR
<p>Členovia riadiaceho tímu a prípravného tímu navzájom spolupracovali a komunikovali podľa potreby (osobne, telefonicky, e-mailom). Do procesu spracovania dokumentu bola zapojená verejnosť prostredníctvom informácií a dotazníkov umiestnených na webovej stránke obce, na obecnom úrade a obecnej tabuli a taktiež ďalšími vhodnými a relevantnými spôsobmi. Dotazníky pre občanov boli analyzované a zapracované do procesu tvorby Programu rozvoja obce Ješkova Ves. Dokument bol vo finálnej časti prerokovaný a schvaľovaný na zastupiteľstve.</p>		
Obdobie spracovania	- obdobie spracovania 05/2023 – 12/2023	
Financovanie spracovania	Rozpočet obce	

Zdroj: vlastné spracovanie

Harmonogram spracovania Programu rozvoja obce

Harmonogram spracovania Programu rozvoja obce Ješkova Ves bol odhadnutý na 7-8 mesiacov. Nasledovná tabuľka predstavuje indikatívny harmonogram spracovania podľa jednotlivých častí, ktoré musí Program rozvoja obce obsahovať.

Formulár č. 2 – Harmonogram spracovania Programu rozvoja obce

Harmonogram spracovania Programu rozvoja obce												
Termín (mesiac v roku)	I	II	III	IV	V	VI	VII	VIII	IX	X	XI	XII
Úvod												
Analytická časť												
Strategická časť												
Programová časť												
Realizačná časť												
Finančná časť												
Záver												

Zdroj: vlastné spracovanie

V rámci harmonogramu bolo potrebné najskôr vypracovať Vstupnú správu pre spracovanie /aktualizáciu strategického dokumentu Program rozvoja obce Ješkova Ves, ktorá tvorila podklad pre externú firmu na začatie prác na dokumente. Vstupná správa bola schválená na zastupiteľstve obce.

V ďalších krokoch nasledovalo zverejnenie informácie o tom, že sa spracováva dokument Program rozvoja obce Ješkova Ves na roky 2024-2031, tlač a distribúcia dotazníka pre občanov, zverejnenie dotazníka online, získanie podkladov pre analytickú časť, analyzovanie vnútorného a vonkajšieho prostredia, ex-post hodnotenie PHSR z minulého obdobia- najmä za účelom získania vstupných informácií do programovej časti.

Nasledovalo spracovanie východísk pre strategickú časť a vypracovanie strategickej vízie a formulácia strategických cieľov a opatrení. Vypracovanie akčného plánu, systému monitorovania, hodnotenia a aktualizácie PHSR je výstupom strategickej a programovej časti PHSR. Finančný rámec pre realizáciu PHSR a výber projektov v súlade s finančno-ekonomickými možnosťami predstavovalo finančnú časť procesu spracovania PHSR spolu so zapracovaním indikatívneho rozpočtu do programového rozpočtu obce. Finalizácia dokumentu predstavovala pripomienkovanie, prerokovanie a schválenie PHSR zastupiteľstvom.

Metódy zapojenia verejnosti do prípravy Programu rozvoja obce

Vzhľadom na charakter dokumentu, ktorý je zameraný na rozvoj života v obci vo všetkých oblastiach, bolo potrebné do procesu jeho tvorby zapojiť aj širokú verejnosť. Ich názory a podnety predstavovali podklad pre tvorbu a plánovanie projektov, ktorých cieľom je skvalitnenie života v obci. Hlavnou metódou zapojenia občanov do tvorby dokumentu bol dotazníkový prieskum, ktorý sa realizoval klasickou papierovo formou a tiež bol dostupný online. Občania boli informovaní o tvorbe dokumentu cez sociálne siete, stránku obce, vývesnú tabuľu či prostredníctvom rozhlasu. Zároveň mali občania možnosť svoje podnety prezentovať a dopĺňať na obecnom zastupiteľstve a pri prerokovaní dokumentu.

Východiskové strategické a koncepcné dokumenty

Pri spracovaní Programu rozvoja obce Ješkova Ves boli definované ciele a opatrenia v súlade so strategickými a programovými dokumentmi lokálneho, regionálneho a národného významu. Ich zoznam je súčasťou Vstupnej správy pre spracovanie/ aktualizáciu strategického dokumentu Program rozvoja obce. Vstupná správa tvorí prílohu tohto dokumentu.

ČASŤ A - ANALYTICKÁ ČASŤ

Analytická časť Programu rozvoja obce je založená na databáze informácií a ukazovateľov. Obsahuje komplexné hodnotenie a analýzu východiskovej situácie obce s väzbami na širšie územie. Zameriava sa tiež na odhad budúceho vývoja s dôrazom na možné riziká a ohrozenia vo väzbe na existujúce relevantné stratégie a koncepcie a využívanie vnútorného potenciálu územia, jeho limitov a rozvoja územia obce s ohľadom na udržateľný rozvoj. Analytická časť obsahuje analýzu vnútorného aj vonkajšieho prostredia.

A.1 ANALÝZA VNÚTORNÉHO PROSTREDIA

Komplexná analýza súčasného stavu územia je zostavená na základe informácií získaných najmä zo štatistických údajov a prieskumov. Číselné údaje sú uvedené v tabuľkách alebo v grafoch, pričom obsahujú krátky písomný komentár. Analýza vnútorného prostredia vychádza z geografických a demografických daností územia a tiež z jeho histórie.

A.1.1 Základná charakteristika obce

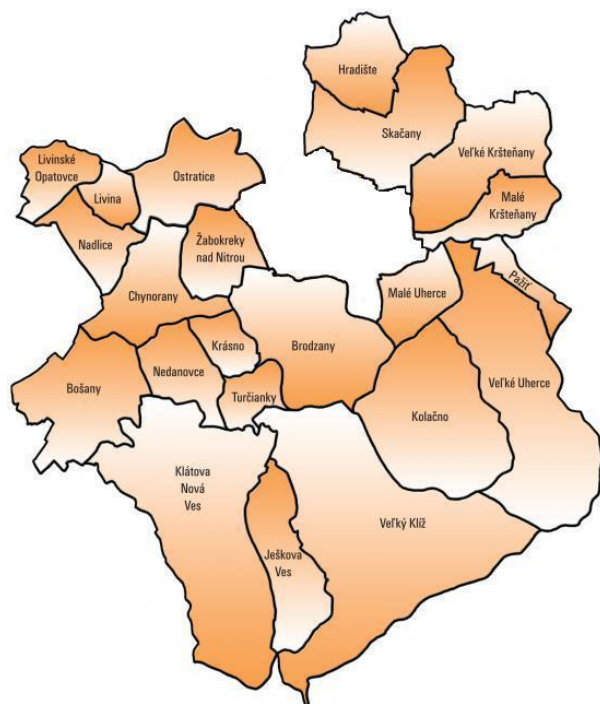
Obec Ješkova Ves sa nachádza na západnom Slovensku a leží v údolí pravého prítoku rieky Vyčoma, v severnej časti Tribečského pohoria v nadmorskej výške 223 m. Pohorie ju obklopuje zo všetkých strán, preto tvorí uzatvorenú dolinu. Severozápadná časť chotára je na odlesnenej, výmoľmi rozčlenenej pahorkatine. Ostatná na vrchovine a hornatine Tribeča, miestami s bralným povrchom, ktorý tvoria druhohorné a kryštalické horniny. Svahy sú porastené dubovohrabovými lesmi a bučinami. Obec územne patrí do Trenčianskeho kraja a do okresu Partizánske.

Obr. č. 1: Kraje Slovenskej republiky



Zdroj: <https://www.poznajslovensko.sk/regiony-okresy-mesta-obce>

Obr. č 2 : Obce okresu Partizánske



Zdroj: <https://www.masstredneponitrie.sk/popis-uzemia.html>

Tabuľka č. 1 Základné údaje o obci a kontaktné údaje

Základné údaje	
Kraj	Trenčiansky
Okres	Partizánske
Región	Stredné Ponitrie
Poloha	48°32'56"S 18°20'39"V
Nadmorská výška	223 m. n. m
Rozloha	10,39 km ² (1039 ha)
Počet obyvateľ'ov	497
Hustota obyvateľ'sk	47,72 obyv./ km ²
ŠÚJ	556416
Kontaktné údaje	
Adresa	Ješkova Ves 40, 958 45 Ješkova Ves
Telefón	+421/38/542 92 89
E-mail	ou@jeskovaves.sk
WEB stránka	www.obecjeskovaves.sk

Zdroj: vlastné spracovanie

Obec je členom **Regionálneho združenia miest a obcí regiónu Stredné Ponitrie** (RZMO Stredné Ponitrie), ktorého cieľom je chrániť práva a záujmy obcí, zjednocovať ich postup pri vykonávaní úloh zverených obciam, aktívne vplývať na rozvoj samosprávnych funkcií a navrhovať prostredníctvom Združenia miest a obcí Slovenska alebo samostatne ústredným orgánom štátnej správy riešenie kompetenčných problémov medzi samosprávou a štátnou správou.

Obec je členom **Miestnej akčnej skupiny Stredné Ponitrie o. z.**, ktoré funguje na princípoch prístupu LEADER.

A.1.2 História obce

Život a dejiny obce súvisia s dejinami obce Klíž, pretože od svojho vzniku bola majetkom benediktínskeho kláštora Blahoslavenej Panny Márie, ktorý bol založený za kráľa Ladislava I. (1077-1095). Prvá písomná zmienka o obci je až z roku 1422, čo však neznamená, že obec vznikla až v tomto období. V potvrdení kláštorných majetkov kráľom Ondrejom III. (1290-1301) z roku 1293 sa spomína lokalita Petrús t. j. Prietrž, ktorá bola predchodkyňou dnešnej obce. Patrili sem majetky Clus, Glodna Petrés a Kernech.

Názov obce prešiel určitým vývojom spolu s vývojom slovenského jazyka. V roku 1349 sa uvádza názov Terestyentornya (tornya = jež). V roku 1438 to bol názov Jeskofalna, v r. 1444 Jeskofalwa, v roku 1773 Jeskovejša a v roku 1786 Ješkova Ves. V 12. storočí obec patrila Bošániovcom. Posledný opát kláštora bol práve z tohto zemianskeho rodu. V roku 1321 majetky kláštora zhabal Matúš Čák Trenčiansky a pridieval ich veľmožom, ktorí ho podporovali v boji proti uhorskému kráľovi. Od roku 1430 patrila kláštoru. Okolo roku 1520 bola daná opätom do zálohy Jurajovi Borčickému. Kláštor mal aj tržné právo. Konali sa tu každú stredu trhy, na ktorých sa zrejme zúčastňovali aj obyvatelia Ješkovej Vsi. Mohli tu kupovať a predávať tovar. Stretávali sa s cudzími kupcami, čím sa priaznivo rozširoval aj obzor občanov.

V čase tureckých nájazdov plienením obydľí a odvlčením obyvateľov do zajatia počet obyvateľov klesal. Kráľ Jozef II. 1780 –1790 povolal Nemcov, aby osídľovali neobývané kraje Slovenska, za čo im boli poskytované určité výhody. V tom čase sa aj do obce Ješkova Ves dostali nemeckí osadníci v počte 50 rodín i do celej doliny o čom svedčia priezviská: Knajbel, Müller, Schmidt a v roku 1850 osadníci z Moravy a Čiech s priezviskami: Svítok, Janák, Holák, Frank Zboril, ktorí sem prišli ako zruční remeselníci, napr. Janák a Kolár. Remeselná výroba a zručnosť sa často dedili z otca na syna. Napr. Müllerovci v Klížskom Hradišti boli kováči až do vymretia rodu. Aj v čase socializácie sa obyvateľstvo zmiešalo vďaka postaveniu bytoviek poľnohospodárskeho družstva. Do nich vedenie družstva prijalo pracovníkov do živočíšnej a rastlinnej výroby, taktiež do mechanizácie z blízkeho aj vzdialenejšieho okolia. Tak sa do obce prisťahovalo približne 15 prevažne mladých rodín, ktorí sa postupne zapájali do občianskeho života v obci.

Uznesením Rady Okresného národného výboru v Topolčanoch č. 240/62 zo dňa 3.11.1962 bola obec Ješkova Ves zlúčená s obcou Klíž a Klížske Hradište a nový názov bol Veľký Klíž. V roku 1990 na základe petície občanov bola obec Ješkova Ves odčlenená a prvými demokratickými voľbami v dňoch 22. a 23. 11. 1990 bolo zvolené obecné zastupiteľstvo, ktoré začalo svoju činnosť dňa 2. januára 1991.

A.1.3 Prírodné podmienky a životné prostredie

Pod prírodnými podmienkami a životným prostredím si vieme predstaviť všetko to, čo nás obklopuje a nie je výsledkom ľudskej činnosti. Príroda tu bola už pred človekom a na jej vzniku nemá podiel. Na druhej strane človek výrazne do prírody a životného prostredia zasahuje a svojou činnosťou prírodu a životné prostredie mení.

Prírodné podmienky a životné prostredie sú v súčasnosti vystavované enormnej ľudskej činnosti, znečisťovaniu, poškodzovaniu. Ich veľkosť a kvalita klesá, čo je však celospoločenský jav a nie záležitosť jednej obce. Zároveň tiež v spoločnosti rezonuje snaha o ochranu prírody, ochranu vody a pôdy, živočíchov, zlepšenie kvality životného prostredia ako takého. Aj v tomto smere ide o vyššiu úroveň správy. Snahy o ochranu životného prostredia registrujeme na globálnej, medzinárodnej, národnej úrovni a následne sa samozrejme v podobe praktických riešení presúvajú do regiónov, okresov a obcí.

Samotná obec leží na sedimentoch - nánosoch z okolitých pahorkov, ktorých základ tvoria treťohorné usadeniny. Pri hlbších výkopoch ako jeden meter je vlhká, bahnitá časť, ktorá nasvedčuje tomu, že tu bývali záplavy, pri ktorých koryto potoka menilo svoj smer. Ráz kraja je pahorkovitý s hlinito ílovitou pôdou, ktorým pretekajú dva potoky, prameniace jeden pod hradbami niekdajšieho kláštora v Klížskom Hradišti a druhý potok v katastri Vyčoma, po ktorom má aj pomenovanie Vyčoma. Je to ľavostranný prítok Nitry s dĺžkou 23 km, je tokom IV. rádu. Pramení v pohorí Tribeč v nadmorskej výške okolo 480 m n. m. pod vrchom Veľký Vracov (609,1 m n. m.).

Obec Ješkova Ves sa nachádza v CHKO Ponitrie. Chránená krajinná oblasť Ponitrie je jedna zo 14 chránených krajinných oblastí na Slovensku. Patrí do geomorfologických celkov Tribeč a Vtáčnik a zasahuje do okresov Nitra, Partizánske, Prievidza, Topoľčany, Zlaté Moravce, Žarnovica a Žiar nad Hronom. Vyhlásená bola v roku 1985. Aj keď je CHKO územne kompaktné, tvoria ho dve krajinnársky odlišné časti. Severná časť sa rozprestiera na vulkanickom komplexe pohoria Vtáčnik. Okrem hustých bučín je zaujímavá bizarnými skalnými útvarmi. Najmohutnejšie bralá nachádzame v masíve Buchlova, Kláštorskej skale a najvyššom vrchu, ktorý dal meno celému pohoriu. Južná časť CHKO v pohorí Tribeč je krajinnársky odlišná a jej špecifikom sú početné skalky vyskytujúce sa najmä po okrajoch pohoria.

Podľa zákona č. 220/2004 Z. z. sú všetky poľnohospodárske pôdy podľa príslušnosti do BPEJ zaradené do 9 skupín podľa kvality pôdy. Najkvalitnejšie patria do 1. skupiny a najmenej kvalitné do 9. skupiny. Podľa spomínaného zákona a príslušnosti do BPEJ sú pôdy zaradené do skupín č. 3, 5, 6 7.

Zo zvieratstva je v lesoch vysoká aj čierna zver (jeleň, diviak, srnčia a dančia zver, muflón, jazvec, líška, kuna, divá mačka, tchor, veverička). Posledný vlk bol zastrelený v roku 1917. Z ovocných drevín je to jabloň, hruška, orech, čerešňa. V menšom marhuľa a broskyňa, ktorým škodia neskoré jarné mrazy. Vplyvom exhalátov je oslabená odolnosť drevín voči vírusovým ochoreniam. Ovzdušie ohrozuje arzén z tepelnej elektrárne Nováky a Hlinikárne v Žiari nad Hronom. Tieto škodliviny majú vplyv na vznik kyslých dažďov. Ich následkom je vyplavovanie hliníka, čo pôsobí toxicky na sústavu rastlín. Odolávajú buky a borovice, najcitlivejšie sú smreký a jedle.

Ochrana prírody

Na udržiavanie prírodného dedičstva, zachovanie rozmanitosti a foriem života na Zemi, na obnovenie a racionálne využívanie prírodných zdrojov a na udržanie ekologickej stability slúži v SR zákon č. 543/2002 Z. z. o ochrane prírody a krajiny. Tento zákon stanovil 5 stupňov územnej ochrany, pričom rozsah obmedzení sa zväčšuje so zvyšujúcim sa stupňom. I. stupeň ochrany platí na celom území SR ako všeobecná ochrana.

Slovenská republika sa pristúpením k Ramsarskej konvencii zaviazala zachovávať a chrániť mokrade, ako regulátory vodných režimov a biotopy podporujúce charakteristickú flóru a faunu. Mokradami sa v zmysle konvencie rozumejú všetky "územia s močiarimi, slatinami a vodami prirodzenými alebo umelými, trvalými alebo dočasnými, stojatými aj tečúcimi.." (čl.1. ods.1).

Tabuľka č. 2: Mokrade na území obce Ješkova Ves

Názov mokrade	Plocha (m ²)	Názov obce	Kategória
Vyčoma	40 000	Klátova Nová Ves, Ješkova Ves, Veľký Klíž	L -Lokálna

Zdroj: ŠOP SR, vlastné spracovanie

Odpadové hospodárstvo

Téma odpadov sa dostáva do popredia čoraz viac hlavne v spojitosti s budúcnosťou. Produkcia odpadov neustále rastie, a tak zostáva hlavným problémom ich skladovanie, triedenie, recyklovanie a iné využitie. Odpadové hospodárstvo by sa aj do budúcnosti malo riadiť podľa prísnejších pravidiel, medzi iným asanovať prípadné nelegálne skládky, nespracovateľný odpad deponovať na riadenú skládku, zariadiť, aby výrobné organizácie, ktoré produkujú špecifický odpad museli mať vlastný program likvidácie výrobného odpadu, podporovať triedenie odpadov v domácnostiach atď. Hoci trend smeruje k týmto krokom, kontrola a sankcie sú zatiaľ nedostatočné.

Obec v súčasnosti zabezpečuje vývoz tuhého komunálneho odpadu na riadenú skládku v obci Livinské Opatovce. Odvoz zabezpečuje firma NEHLSSEN-EKO, spol. s r. o. V obci sa uskutočňuje separovaný zber komunálneho odpadu a separuje sa sklo, plasty, papier. V obci sa tiež nachádza kontajner na zber šatstva. Veľkoobjemový odpad sa zbiera 2x ročne do pristaveného VOK. Biologický odpad zo stromov a verejnej zelene sa v obci kompostuje (zber sa robí na jar a na jeseň). V súčasnosti nie je v obci lokalizovaná žiadna nelegálna skládka, v prípade jej zriadenia bude obec hľadať možnosti jej odstránenia.

Tabuľka č. 3: Množstvo vyprodukovaného odpadu v tonách za rok

Komodita	TKO	Papier	Plasty	Sklo	Kovy	Nápojové kart.	BRO	Elektroodpad
2016	47,43	6,55	4,70	9,54	0,73	0,73	-	1,63
2017	53,10	1,47	5,71	7,72	0,67	0,67	-	5,60
2018	50,77	1,77	5,60	9,51	5,37	0,52	-	1,26
2019	57,04	3,08	6,29	11,20	3,75	0,62	-	1,34
2020	58,58	5,60	7,55	10,66	5,83	0,73	-	2,20
2021	55,65	8,18	7,32	10,82	3,41	0,81	-	1,33
2022	57,68	5,43	5,66	9,78	6,31	0,60	-	2,13

Zdroj: OcÚ Ješkova Ves, vlastné spracovanie

A.1.4 Obyvateľstvo a demografická situácia

Vývoj počtu obyvateľov odzrkadľuje socio-kultúrne, demografické a ekonomické procesy prebiehajúce na úrovni celej spoločnosti. Z časti je aj odrazom postavenia obce v štruktúre osídlenia a lokálnych zmien. Ku dňu 31.12.2022 mala obec Ješkova Ves 497 obyvateľov. V nasledujúcej tabuľke sa nachádza vývoj počtu obyvateľov od roku 2018 do roku 2022.

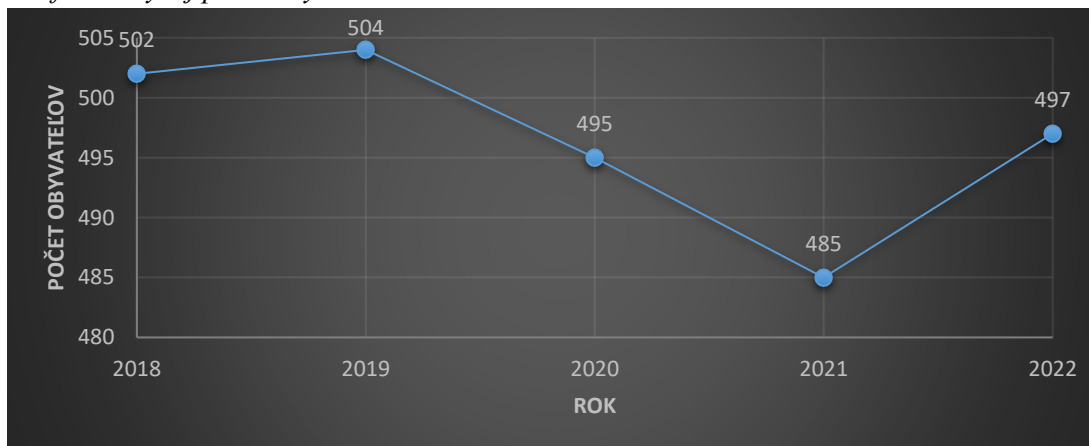
Tabuľka č. 4: Vývoj počtu obyvateľov v obci Ješkova Ves v rokoch 2018 - 2022

Rok	Počet obyvateľov	Muži	Ženy	Prírastok/Úbytok	Index starnutia
				absolútne	
2018	502	249	253	2	146,97
2019	504	247	257	2	152,17
2020	495	243	252	-9	154,55
2021	485	244	241	-11	144,12
2022	497	250	247	12	140,28

Zdroj: ŠÚ SR – pracovisko Trenčín

Vývoj počtu obyvateľov v obci Ješkova Ves je zobrazený na grafe č. 1. Na základe grafu môžeme vidieť, že vývoj počtu obyvateľov v obci má kolísavý charakter.

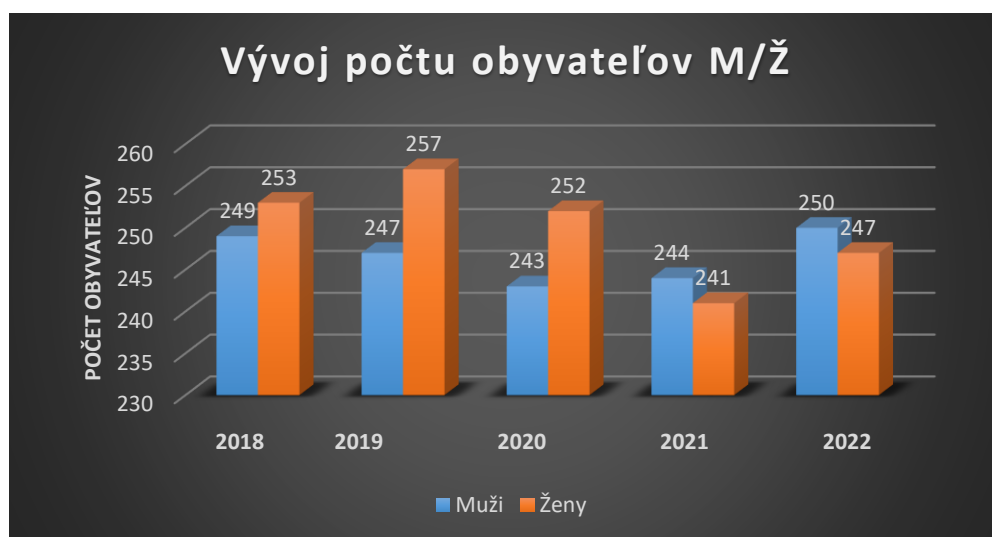
Graf č. 1: Vývoj počtu obyvateľov v obci Ješkova Ves v období 2018 – 2022



Zdroj: ŠÚ SR – pracovisko Trenčín

Na grafe č. 2 je zachytený vývoj počtu obyvateľov podľa mužského a ženského pohlavia. Môžeme konštatovať, že pomer počtu mužov a žien je pomerne vyrovnaný. Kým v prvej polovici sledovaného obdobia mierne prevládal počet žien, posledné roky ich počet klesol a prevláda počet mužov. Z celkového počtu obyvateľov predstavovali v roku 2022 ženy 49,70 % a muži 50,30 %.

Graf č. 2: Vývoj počtu obyvateľov v obci Ješkova Ves v období rokov 2018 – 2022 – muži a ženy



Zdroj: ŠÚ SR – pracovisko Trenčín

Počet obyvateľov je výsledkom populačnej dynamiky - pôrodnosti, úmrtnosti a migrácie. Samotný vývoj pôrodnosti je v celoslovenskom meradle hlavným faktorom ovplyvňujúcim celkovú trajektóriu populačného vývoja. Zároveň v predpokladoch má táto zložka vysokú mieru neurčitosti.

V tabuľke č. 5 je zobrazený demografický vývoj v obci Ješkova Ves v rokoch 2018 – 2022. Najviac detí sa narodilo v roku 2018. Najviac zomrelo osôb v roku 2021.

Tabuľka č. 5: Demografický vývoj v obci Ješkova Ves v rokoch 2018 – 2022

	2018	2019	2020	2021	2022
Spolu	502	504	495	485	497
Narodení	6	1	2	4	3
Zomrelí	5	3	5	10	3
Priťahovaní	14	11	6	6	21
Vystťahovaní	13	7	12	11	9
Migračné saldo	1	4	-6	-5	12
Celkový prírastok/úbytok	2	2	-9	-11	12

Zdroj: ŠÚ SR – pracovisko Trenčín

V nasledujúcom grafe sa nachádza zobrazenie prírastku resp. úbytku obyvateľov v obci Ješkova Ves počas rokov 2018-2022. V rámci sledovaného obdobia počet obyvateľov klesal aj stúpal.

Graf č. 3: Celkový prírastok/úbytok obyvateľstva v obci Ješkova Ves v rokoch 2018 - 2022



Zdroj: ŠÚ SR – pracovisko Trenčín

Dôležitejšou demografickou charakteristikou ako počet obyvateľov je úroveň populačného starnutia. Dobre ju vystihujú priemerný vek obyvateľstva (vážený aritmetický priemer podľa početnosti obyvateľov v jednotlivých vekoch) a index starnutia (pomer počtu obyvateľov vo veku 65 rokov a viac na 100 obyvateľov vo veku 0-14 rokov). V rámci Slovenskej republiky oba ukazovatele jednoznačne dokumentujú trend intenzívneho starnutia slovenskej populácie. Opakom indexu starnutia je index vitality. Ten sa rovná pomeru predproduktívneho obyvateľstva k obyvateľstvu v poproduktívnom veku. Index starnutia nad úrovňou 100 % znamená starnutie populácie, keďže počet ľudí v poproduktívnom veku prevyšuje počet ľudí v predproduktívnom veku.

Index starnutia sa v obci Ješkova Ves pohybuje nad hodnotou 100, pričom môžeme sledovať jeho postupné zvyšovanie. V kraji sa index starnutia taktiež zvyšuje. Podľa údajov Štatistického úradu SR v roku 2022 dosiahol index starnutia na úrovni Trenčianskeho kraja hodnotu 138,75. Rovnaká situácia je aj v rámci Slovenskej republiky. Index starnutia sa postupne zvyšuje a je nad hodnotou 100. V roku 2022 index starnutia Slovenskej republiky dosiahol hodnotu 110,95.

Populačné starnutie predstavuje pre Slovensko jednu z najväčších výziev 21. storočia, ktorá nezvratne zasiahne všetky sféry fungovania spoločnosti. Vývoj vekovej štruktúry obyvateľov poukazuje na zrýchľovanie procesu starnutia populácie na Slovensku. Dôchodkový vek dosahujú silné povojnové ročníky a vo veku najvyššej fekundity (fyziologickej plodnosti) sú málo početné vekové skupiny narodené v prvej polovici 90-tych rokov minulého storočia.

Tabuľka č.6: Veková štruktúra obyvateľstva v rokoch 2018 – 2022

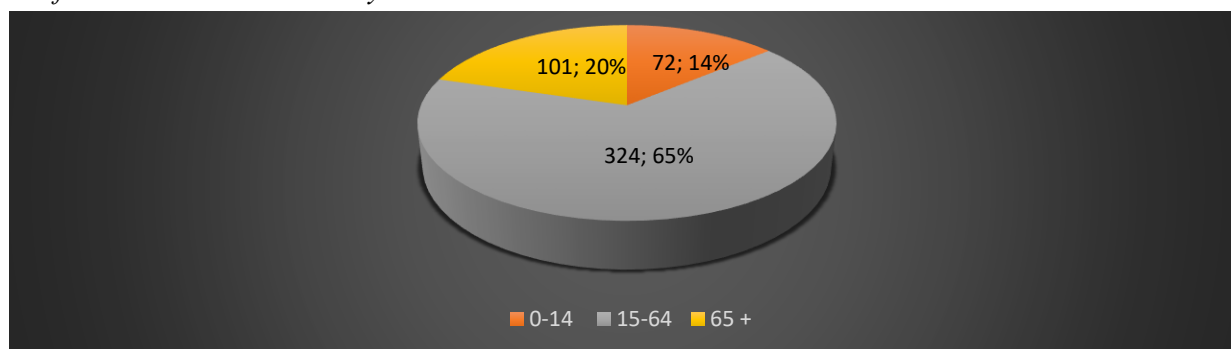
Veková kategória	2018		2019		2020		2021		2022	
	A	%	A	%	A	%	A	%	A	%
Počet obyvateľov celkom	502	100	504	100	495	100	485	100	497	100
• muži	249	49,60	247	49,00	243	49,00	244	50,31	250	50,30
• ženy	253	50,40	257	51,00	252	51,00	241	49,69	247	49,70
Predproduktívny vek - muži (0 - 14)	30	5,98	31	6,15	31	6,26	36	7,42	37	7,44
Predproduktívny vek - ženy (0 - 14)	36	7,17	38	7,54	35	7,07	32	6,60	35	7,04
Predproduktívne obyvateľstvo celkom	66	13,15	69	13,69	66	13,33	68	14,02	72	14,48
Produktívny vek - muži (15-64)	181	36,06	174	34,52	171	34,55	166	34,23	170	34,20
Produktívny vek - ženy 15-64)	158	31,47	156	30,95	156	31,52	153	31,55	154	31,00
Produktívne obyvateľstvo celkom	339	67,53	330	65,47	327	66,07	319	65,78	324	65,20
Poproduktívny vek - muži (65+)	38	7,57	41	8,13	42	8,50	41	8,45	43	8,65
Poproduktívny vek - ženy (65+)	59	11,75	63	12,50	61	12,32	56	11,55	58	11,67
Poproduktívne obyvateľstvo celkom	97	19,32	105	20,63	102	20,82	98	20,00	101	20,32
Priemerný vek u mužov	41,66	-	42,44	-	42,99	-	42,83	-	42,66	-
Priemerný vek u žien	44,45	-	44,57	-	45,20	-	45,15	-	45,08	-
Priemerný vek obyvateľstva celkom	43,07	-	43,53	-	44,11	-	43,98	-	43,86	-
Index starnutia	-	146,97	-	152,17	-	154,55	-	144,12	-	140,28

Zdroj: ŠÚ SR – pracovisko Trenčín

V obci Ješkova Ves zaznamenávame počas sledovaného obdobia kolísavý počet obyvateľov, ale taktiež kolísavý vývoj indexu starnutia. Vyššia hodnota indexu starnutia znamená, že sa zvýšil podiel poproduktívnej zložky obyvateľstva a klesol podiel predproduktívnej zložky obyvateľstva. Úbytok obyvateľstva môže zmierniť migrácia. Zrýchľujúci sa proces populačného starnutia však zrejme významnejšie neovplyvní. Priemerný vek v obci Ješkova Ves za rok 2022 je 43,86 rokov, čo je podobná hodnota akú má priemerný vek obyvateľov Trenčianskeho kraja (43,40).

Graf č. 4 znázorňuje vekovú štruktúru obyvateľstva v obci Ješkova Ves v roku 2022. Z grafu môžeme vidieť, že zatiaľ najpočetnejšia je skupina obyvateľov v produktívnom veku.

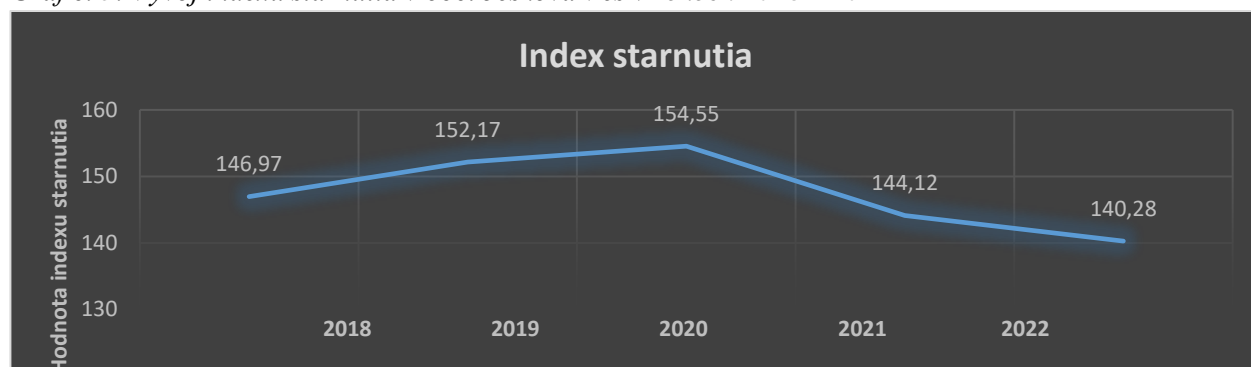
Graf č. 4: Veková štruktúra obyvateľstva v obci Ješkova Ves v roku 2022



Zdroj: ŠÚ SR – pracovisko Trenčín

Index starnutia v obci Ješkova Ves na začiatku sledovaného obdobia bol na hodnote takmer 147, za rok 2022 jeho hodnota klesla na úroveň 140,28. Index starnutia v okrese Partizánske za toto obdobie je na úrovni 157,28 a index starnutia na úrovni Trenčianskeho kraja je 138,75.

Graf č. 5: Vývoj indexu starnutia v obci Ješkova Ves v rokoch 2018 – 2022



Zdroj: ŠÚ SR – pracovisko Trenčín

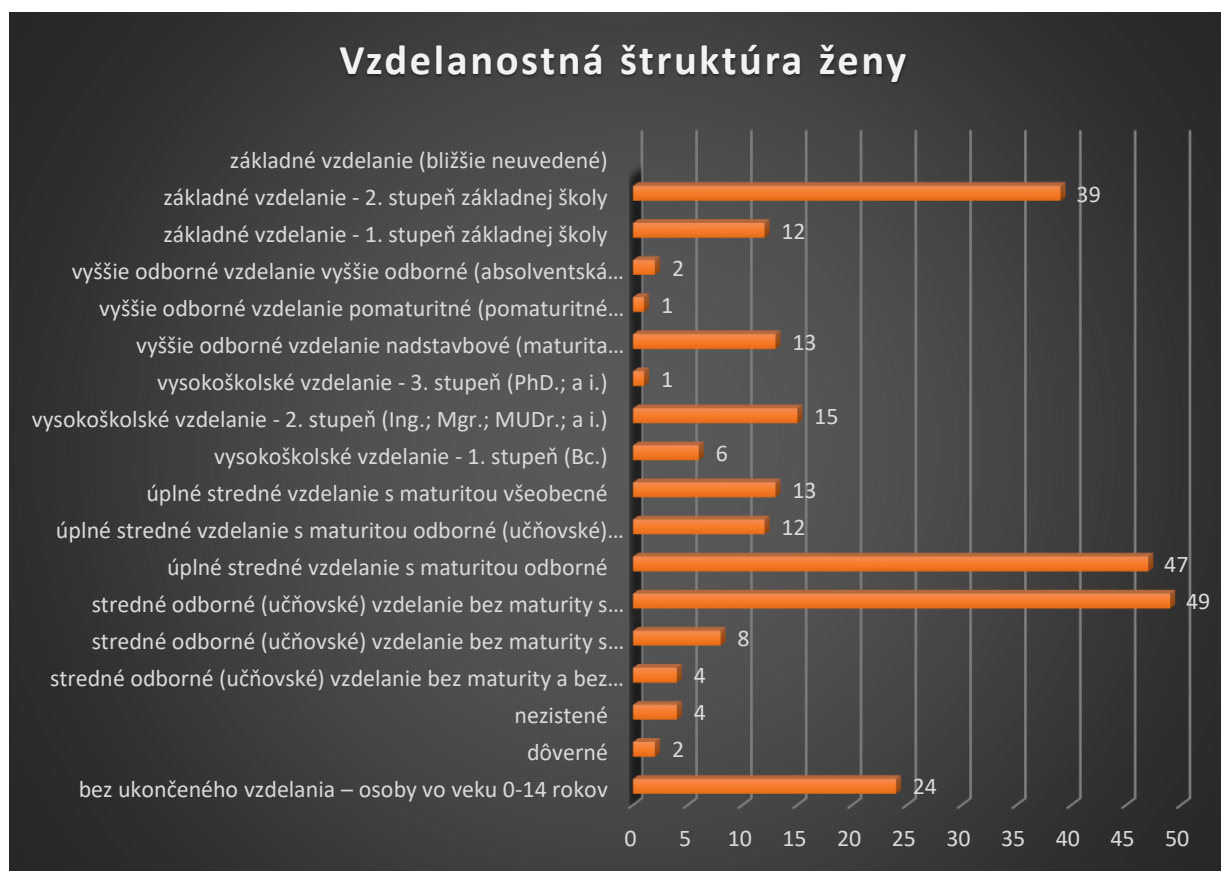
Vzdelanostná štruktúra obyvateľstva patrí medzi kultúrne znaky obyvateľstva. Školské vzdelanie je odrazom kultúrnej vyspelosti každej spoločnosti. Odráža celkové ekonomické, hospodárske a sociálne pomery krajiny.

Tabuľka č. 7: Vzdelanostná štruktúra obce Ješkova Ves v roku 2021

Najvyššie dosiahnuté vzdelanie	Pohlavie		Spolu
	muži	žen	
bez ukončeného vzdelania – osoby vo veku 0-14 rokov	19	24	43
dôverné	1	2	3
nezistené	5	4	9
stredné odborné (učňovské) vzdelanie bez maturity a bez výučného listu	4	4	8
stredné odborné (učňovské) vzdelanie bez maturity s vysvedčením o záverečnej skúške	4	8	12
stredné odborné (učňovské) vzdelanie bez maturity s výučným listom	83	49	132
úplné stredné vzdelanie s maturitou odborné	37	47	84
úplné stredné vzdelanie s maturitou odborné (učňovské) s výučným listom	20	12	32
úplné stredné vzdelanie s maturitou všeobecné	6	13	19
vysokoškolské vzdelanie - 1. stupeň (Bc.)	3	6	9
vysokoškolské vzdelanie - 2. stupeň (Ing.; Mgr.; MUDr.; a i.)	12	15	27
vysokoškolské vzdelanie - 3. stupeň (PhD.; a i.)		1	1
vyššie odborné vzdelanie nadstavbové (maturita absolventov učebných odborov)	11	13	24
vyššie odborné vzdelanie pomaturitné (pomaturitné kvalifikačné)		1	1
vyššie odborné vzdelanie vyššie odborné (absolventská skúška, absolventský	1	2	3
základné vzdelanie - 1. stupeň základnej školy	15	12	27
základné vzdelanie - 2. stupeň základnej školy	22	39	61
základné vzdelanie (bližšie neuvedené)	1	0	1
Úhrn	244	252	496

Zdroj: ŠÚ SR – pracovisko Trenčín, údaje zo sčítania obyvateľstva v roku 2021

Graf č. 6: Vzdelanostná štruktúra obyvateľstva muži /ženy



Zdroj: Sčítanie obyvateľov, domov a bytov 2021

V predošlých grafoch vidíme rozdelenie obyvateľov podľa vzdelania a pohlavia. V oboch skupinách dominuje stredoškolské vzdelanie či už s maturitou alebo bez nej.

Vývoj náboženskej štruktúry obyvateľstva Slovenska bol ovplyvnený do veľkej miery kresťanstvom. Preto za posledných 130 rokov na našom území prevažujú kresťanské konfesie. Náboženská štruktúra Slovenska v medzivojnovom období bola výsledkom dlhodobého historického vývoja. Viac ako dvojtretinovou väčšinou tu prevažovalo rímskokatolícke obyvateľstvo, ktoré bolo rozšírené najmä medzi obyvateľstvom československej, ale z časti i maďarskej národnosti.

V obci Ješkova Ves sa v rámci sčítania obyvateľstva v roku 2021 k rímskokatolíckej cirkvi hlásilo 407 obyvateľov čo predstavuje najpočetnejšie zastúpenie- 82%. Druhou najpočetnejšou skupinou sú ľudia bez vyznania viery- 14%.

Tabuľka č. 8: Najpočetnejšie náboženské vyznania v roku 2021

Vierovyznanie	
Rímskokatolícka cirkev	407
Evanjelická cirkev augsburského vyznania	4
Gréckokatolícka cirkev	1
Reformovaná kresťanská cirkev	0
Pravoslávna cirkev	3
Kresťanské zbory	1
Apoštolská cirkev	0
Bez vyznania	69
Iné	0
Nezistené	11
SPOLU	4 96

Zdroj: Sčítanie obyvateľov, domov a bytov 2021

Obyvateľstvo je z hľadiska národnostnej skladby heterogénne s prevahou obyvateľov slovenskej národnosti- hlási sa k nej až 98 %.

Tabuľka č. 9: Národnostná štruktúra v obci Ješkova Ves v roku 2021

Národnosť	SPOLU
Slovenská	485
Česká	2
Nezistené	9
SPOLU	496

Zdroj: ŠÚ SR – pracovisko Trenčín, údaje zo sčítania obyvateľstva

A.1.5 Trh práce a sociálna situácia

Pod pojmom trh práce rozumieme miesto , kde sa stretáva ponuka a dopyt. Ponuka pracovných miest a dopyt po pracovnej sile, prípadne dopyt po pracovných miestach a ponuka pracovnej sily. Ideálnym stavom na trhu práce je rovnováha- dopyt po pracovných miestach zodpovedá ponuke pracovnej sily, no tento stav je len veľmi ťažko dosiahnuteľný. Preto sa stretávame na trhu práce s prebytkom pracovnej sily či s prebytkom pracovných miest.

V posledných rokoch trh práce na Slovensku ovplyvnili faktory neekonomického charakteru. Hlavne pandémie COVID-19 a vojna na Ukrajine. Dovtedy bola pracovná legislatíva na Slovensku zameraná skôr na tradičné formy zamestnania v podobe trvalého pracovného pomeru a práce vykonávanej zo sídla pracoviska. Situácia donútila kompetentných, aby v tejto oblasti nastala vyššia flexibilita, digitalizácia či celková úprava pracovnej legislatívy. Najvýraznejším krokom bolo zavedenie tzv. home office, ktorý bol využívaný počas pandémie ale stal sa bežnou súčasťou pracovno-právnych pomerov.

Na trhu práce môžeme vidieť tých ,ktorí sú zamestnaní (zamestnanci ako fyzické osoby ,ktoré vykonávajú prácu), zamestnávateľia, SZČO, členovia družstiev či zamestnanci v civilnom sektore. Tiež je tu skupina osôb ktorí sú nezamestnaní, no aktívne si prácu hľadajú a tiež nezamestnaní, ktorí si ale prácu nehľadajú (tzv. ekonomicky neaktívne obyvateľstvo).

Mieru neschopnosti hospodárstva využívať všetky zdroje práceschopného obyvateľstva, ktoré má k dispozícii vyjadrujeme ako mieru nezamestnanosti. Miera nezamestnanosti patrí k dôležitým ukazovateľom výkonnosti národného hospodárstva. Percentuálna miera nezamestnanosti sa vypočíta ako pomer počtu nezamestnaných osôb, ktoré sa aktívne snažia získať zamestnanie a sú schopní to preukázať, a celkového počtu ekonomicky aktívneho obyvateľstva vyjadrený v percentách.

Štatistika nezamestnanosti Slovenska za rok 2022:

1. **Miera evidovanej nezamestnanosti: 5,90 %** (6,76 % v decembri 2021).
2. **Počet disponibilných uchádzačov o zamestnanie: 160 204** (182 760 v decembri 2021).
3. **Celkový počet evidovaných uchádzačov : 178 143** (200 225 osôb v decembri 2021) .
4. **Počet voľných pracovných miest: 81 699** : najviac BA kraj - 26 989 miest (podiel 33,03 %), najmenej miest bolo v KE kraj - 3 193 (podiel 3,91 %).

Miera evidovanej nezamestnanosti na konci roku 2022 v Trenčianskom kraji dosiahla hodnotu 3,69%. Miera evidovanej nezamestnanosti v okrese Partizánske dosiahla v tomto období hodnotu 3,95%.

Tab. č. 10 : Počet evidovaných uchádzačov/ čiek o zamestnanie v okrese Partizánske za roky 2018-2022

Okres		2018	2019	2020	2021	2022
Partizánske	Počet evidovaných uchádzačov	917	980	1460	1015	1049
	Počet evidovaných uchádzačiek	485	569	791	560	574
	Spolu	1402	1549	2251	1575	1623

Zdroj: ŠÚ SR – pracovisko Trenčín

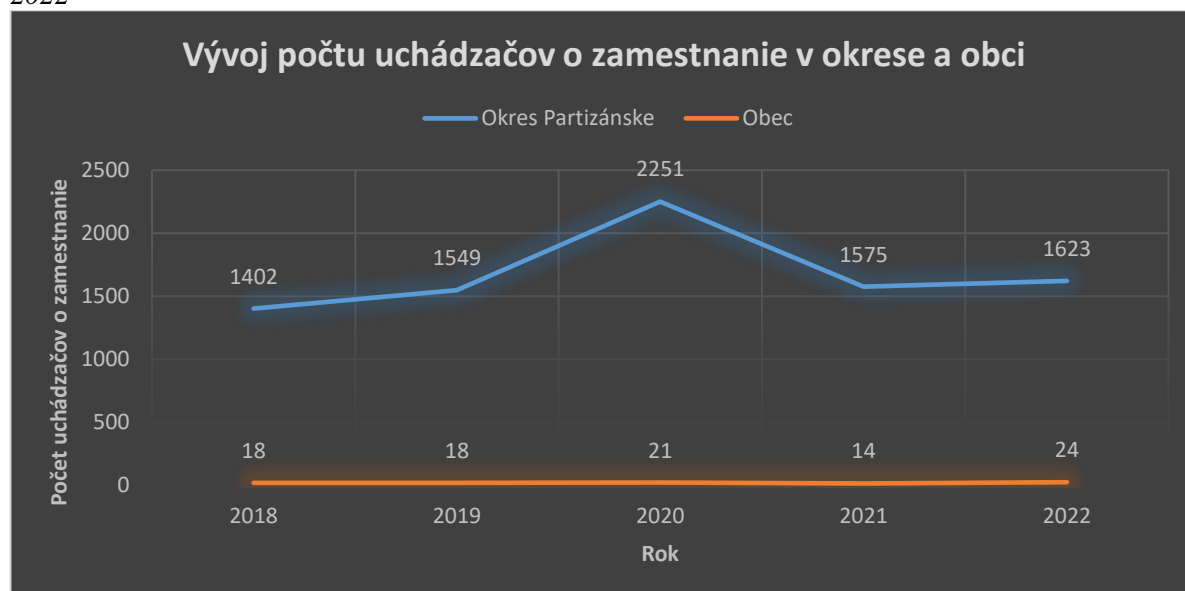
Tab. č. 11 : Počet evidovaných uchádzačov/ čiek o zamestnanie v obci Ješkova Ves za roky 2018-2022

8Ješkova Ves		2018	2019	2020	2021	2022
Počet evidovaných uchádzačov		11	11	13	9	16
Počet evidovaných uchádzačiek		7	7	8	5	8
Spolu		18	18	21	14	24

Zdroj: ŠÚ SR – pracovisko Trenčín

Za celý rok 2022 klesol počet uchádzačov o prácu o 22 082 osôb, teda o viac ako 11,03 %. V porovnaní so začiatkom roka bolo v evidencii uchádzačov podstatne menej aj ľudí nezamestnaných viac ako 12 mesiacov, občanov starších ako 50 rokov, či mladých vo veku do 29 rokov. Počet voľných pracovných miest sa pritom v decembri medziročne zvýšil o viac ako 10-tisíc a dosiahol hodnotu 81 699. (Zdroj: www.employment.gov.sk).

Graf č. 7: Vývoj počtu uchádzačov o zamestnanie v okrese Partizánske a v obci Ješkova Ves r. 2018-2022



Zdroj: ŠÚ SR – pracovisko Trenčín

Miera evidovanej nezamestnanosti v obci Ješkova Ves k 30.4.2023 bola 3,35%. V snahe o zníženie nezamestnanosti obec aktívne participuje aj v projektoch vyhlásených ústredím ÚPSVaR pri vytváraní dočasných pracovných miest. Obec spolupracuje rovnako aj pri aktívnej politike trhu práce. Obec dočasne zamestnáva nezamestnaných občanov v rámci aktivačných prác a malých obecných služieb, najmä na údržbu verejných priestranstiev.

Graf č. 8 Odvetvia v ktorých pracujú obyvatelia obce Ješkova Ves – údaje zo SODB 2021



Zdroj: ŠÚ SR – pracovisko Trenčín

A.1.6 Hospodárska základňa

Ekonomicko-hospodárska charakteristika regiónu

Ekonomický potenciál Trenčianskeho samosprávneho kraja predstavuje spolupôsobenie v kraji sa nachádzajúceho kapitálu, ľudských zdrojov a prírodných daností za účelom výroby, produkcie, poskytovania služieb. Hospodársky rozvoj jednotlivých okresov Trenčianskeho kraja má osobitné regionálne špecifiká. Dôvodom je rozdielna ekonomická základňa okresov, rozdielna vybavenosť územia infraštruktúrou, rozdielne prírodné podmienky. Okres Partizánske je dlhodobo spájaný s ekonomickou úrovňou nižšiu ako je priemer Slovenska.

Z priemyselných odvetví je v okrese Partizánske rozvinutý obuvnícky priemysel, v menšej miere kožiarsky priemysel, výroba stavebných hmôt a stavených prvkov a strojársky priemysel.

Niektoré obce okresu Partizánske sú spájané aj s ekonomikou a hospodárstvom okresu Topoľčany, nakoľko s ním tvoria geografickú hranicu. V tomto okrese dominuje potravinársky a drevospracujúci priemysel, elektrotechnický, odevný a textilný priemysel.

Pôdohospodárska charakteristika regiónu a obce

Nehnutelnosti v pôdohospodárstve sa členia podľa druhov pozemkov (kultúr) na poľnohospodársku pôdu a nepoľnohospodársku pôdu. Pri poľnohospodárskej pôde rozoznávame pozemky a to : orná pôda, chmeľnice, vinice, ovocné sady, záhrady a trvalé trávne porasty. Pri nepoľnohospodárskej pôde rozoznávame pozemky: lesný pozemok, vodná plocha, zastavaná plocha a nádvorie, ostatná plocha. V grafe nižšie môžeme vidieť rozdelenie poľnohospodárskej a nepoľnohospodárskej pôdy v okrese Partizánske za rok 2022. Jeho celková výmera bola 301 012 685 m², pričom v okrese prevažuje pôda využívaná na nepoľnohospodárske účely.

Graf č. 9: Rozdelenie poľnohosp. a nepoľnohosp. pôdy v okrese Partizánske za rok 2022



Zdroj: ŠÚ SR – pracovisko Trenčín

Celková výmera pôdy obce Ješkova Ves za rok 2022 bola : 10 393 272 m². V tabuľkách nižšie sú uvedené výmery v m² jednotlivých typov poľnohospodárskych a nepoľnohospodárskych druhov pôdy v obci za rok 2022.

Tabuľka č. 12: Rozdelenie poľnohospodárskej pôdy obce Ješkova Ves

Celková výmera územia obce	Poľnohospodárska pôda SPOLU	Orná pôda	Chmel'nica	Vinica	Záhrada	Ovocný sad	Trvalý trávny porast
10 393 272	4 163 134	2 547 425	0	0	145 919	0	1 469 790
100%	40,05%	24,51%	0%	0%	1,40%	0%	14,14%

Zdroj: ŠÚ SR – pracovisko Trenčín

Tabuľka č. 13: Rozdelenie nepoľnohospodárskej pôdy obce Ješkova Ves

Celková výmera územia obce	Nepoľnohospodárska pôda SPOLU	Lesný pozemok	Vodná plocha	Zastavaná plocha a nádvorie	Ostatná plocha
10 393 272	6 230 138	5 893 594	58 593	251 653	26 298
100%	59,95%	56,70%	0,56%	2,42%	0,25%

Zdroj: ŠÚ SR – pracovisko Trenčín

Ekonomicko-hospodárska charakteristika obce

Na území obce Ješkova Ves sa nenachádza zamestnávateľ, ktorý by zamestnával ľudí z obce. Pôsobí tu iba niekoľko živnostníkov. Na území obce tiež prebieha poľnohospodárska výroba. Je situovaná v areáli družstva Agro Coop Klátová Nová Ves. Sústreďuje sa na rastlinnú aj živočíšnu výrobu.

Tabuľka č. 14: Právnické osoby v obci Ješkova Ves

	2018	2019	2020	2021	2022
Právnické osoby spolu	10	9	11	12	11
Právnické osoby ziskové	8	7	8	9	9
Právnické osoby neziskové	2	2	3	3	2

Zdroj: ŠÚ SR – pracovisko Trenčín

Tabuľka č. 15: Fyzické osoby v obci Ješkova Ves

	2018	2019	2020	2021	2022
Fyzické osoby - podnikatelia (osoby)	45	43	36	38	44
Živnostníci	43	41	34	38	41

Zdroj: ŠÚ SR – pracovisko Trenčín

A.1.7 Občianska vybavenosť

Občianska vybavenosť miest a obcí je častokrát rozhodujúci faktor vďaka ktorému sa občania rozhodujú či v danom meste, obci chcú bývať, alebo sa presťahujú na miesto, kde je občianska vybavenosť širšia a dostupnejšia. Pod občianskou vybavenosťou si môžeme predstaviť služby v oblasti školstva, zdravotníctva, sociálnej starostlivosti, obchodu, športu, kultúry, ubytovania a stravovania.

ŠKOLSTVO

V obci Ješkova Ves sa nachádzajú nasledovné školské zariadenia, ktoré prevádzkuje obec:

- materská škola .

Základná škola sa v obci nenachádza. Deti navštevujú základnú školu v obci Veľký Klíž (1.-4. ročník) a Klátova Nová Ves (1.-9. ročník). Tabuľky nižšie uvádzajú kapacitné a personálne obsadenie materskej školy za obdobie od školského roku 2016/2017 do školského roku 2022/2023.

Tabuľka č. 16: Základné údaje o MŠ

Školský rok	Počet detí	Kapacita MŠ	Počet pedagogických zamestnancov	Počet THP	Počet tried v MŠ
2016/2017	13	22	2	1	1
2017/2018	15	22	2	1	1
2018/2019	20	22	2	1	1
2019/2020	19	22	2	1	1
2020/2021	22	22	2	1	1
2021/2022	22	22	2	1	1
2022/2023	21	22	2	1	1

Zdroj: OcÚ Ješkova Ves, vlastné spracovanie

ZDRAVOTNÍCTVO

Služby v oblasti zdravotníctva a ich dostupnosť sa vzhľadom na nízke personálne stavy v tomto odvetví stávajú problémom. Ľudia musia za lekármi, do nemocníc či za liekmi cestovať aj desiatky kilometrov. Dostupnosť zdravotníckych služieb v obciach pre občanov je preto veľkým pozitívom.

V obci Ješkova Ves nepôsobí žiaden lekár. Nemocnica s poliklinikou Partizánske je vzdialená od obce 17 km. Najbližšia pohotovosť sa tiež nachádza v meste Partizánske.

SOCIÁLNA STAROSTLIVOSŤ

Vzhľadom na starnutie populácie, sa otázka poskytovania sociálnej starostlivosti stala aktuálnou vo väčšine obcí. Či už ide o novozriadené zariadenia poskytujúce sociálnu starostlivosť alebo neustále navštevovanie kapacít už existujúcich zariadení. V obci Ješkova Ves v súčasnosti nie je zariadenie, ktoré by poskytovalo služby sociálnej starostlivosti. Pri materskej škole je zriadená kuchyňa, ktorá varí obedy aj pre občanov v dôchodkovom veku.

ŠPORT A KULTÚRA

Zariadenia určené na rozvoj športu, pohybových aktivít a kultúry sú síce doplnkovými zariadeniami, no v posledných rokoch sa tešia zvýšenej návštevnosti a popularite. Tiež ich obmedzené fungovanie v čase pandémie COVID-19 znovu naštartovalo návštevnosť a záujem ľudí aj o túto sféru života.

V rámci športovísk je k dispozícii pre občanov work-out ihrisko, plocha na malý futbal, detské ihrisko v areáli materskej školy určený pre deti navštevujúce zariadenie . Kultúrne podujatia sa najčastejšie organizujú v kultúrnom dome.

OBCHOD A SLUŽBY

V obci Ješkova Ves sú v prevádzke dva obchody (potraviny) a jedno pohostinstvo s názvom Vyčoma Ješkova Ves. V rámci služieb a remeselnej výroby v obci Ješkova Ves pôsobia stolári, maliari, pracovníci v lese, pilčici, murári. Obecný úrad k dátumu 20.8.2023 evidoval 2 drobné prevádzky: Autoopravovňa Karol Spišák, Drevovýroba Ing. Štefan Poliačik.

UBYTOVANIE A STRAVOVANIE

K potenciálom rozvoja obce patria zariadenia verejného stravovania, ako sú reštaurácie, pohostinstvá, bufety, bistrá, motoresty, hotely a iné. V obci Ješkova Ves sa nenachádza takéto zariadenie. Služby verejného stravovania pre seniorov poskytuje kuchyňa zriadená pri materskej škole.

V obci sa nenachádzajú zariadenia poskytujúce služby ubytovania . V minulosti bol na území obce pioniersky tábor , ktorý bol zrušený. Bývalý pioniersky tábor odkúpila súkromná osoba Ing. Štefan Poliačik.

A.1.8 Kultúra, spoločenské aktivity a neziskový sektor

Oblasť kultúry neodmysliteľne patrí k životu v obci. Či sa už bavíme o kultúre hmotnej alebo nehmotnej, obe majú pre obyvateľov miest a obcí veľký význam. Plnia funkciu vzdelávaciu, výchovnú, sociálnu, zábavnú , atď.

Obec Ješkova Ves nemá v Registri nehnuteľných národných kultúrnych pamiatok zapísané žiadne pamiatky. V obci sa však nachádzajú nasledovné objekty:

Obr. č. 3 : Kaplnka Panny Márie Lurdskej

- Socha Sedembolestnej Panny Márie
- Kaplnka Panny Márie Lurdskej



Zdroj: OcÚ Ješkova Ves

Ku kultúre v obci tiež neodmysliteľne patria aj podujatia, ktoré sa v obci pravidelne organizujú (či už ich organizuje obec, občianske združenia, podnikatelia, či iný organizátori). Medzi takéto podujatia patria: Veľkonočná a Vianočná výstava, stavenie mája, Deň matiek, MDD, Deň úcty k starším, Mikuláš, Ješkovianska vareška, divadelné predstavenia.

V obci sa nachádza kultúrny dom s kapacitou 80 osôb. Je využívaný na obecné aj súkromné akcie.

Na území obce tiež pôsobí občianske združenie Ježko Ochránárík. O podujatiach v obci a jej okolí a iných aktualitách sa môžu obyvatelia dozvedieť z webovej stránky: www.obecjeskovaves.sk, ktorú má obec zriadenú a kde sa dozvedia dôležité informácie z diania v obci. Naďalej v obci prebieha informovanie občanov aj klasickou formou – na vývesnej tabuli umiestnenej pri obecnom úrade a prostredníctvom obecného rozhlasu. Obec nevydáva vlastný spravodaj.

A.1.9 Bývanie a bytový fond

Jednou zo základných ľudských potrieb je aj potreba bývania. Ako ľudia bývajú častokrát odráža celkový stav a stupeň sociálno- ekonomickej vyspelosti krajiny. Kvalita bývania a jeho dostupnosť sú ukazovatele, ktoré sa spájajú s celkovou životnou úrovňou občanov. Možnosti bývania, jeho kvalita, rozsah sú priamo úmerné ekonomickým možnostiam jednotlivcov. V intenciách trhovej ekonomicky si tak za obstaranie bývania zodpovedá občan, jednotlivec. Poznáme niekoľko typov bývania:

- Vlastnícke – v osobnom vlastníctve,
- Sociálne – bývanie pre znevýhodnené skupiny občanov,
- Súkromné nájomné- prenájom bytov za účelom zisku .

Budovy môžu plniť rôzne funkcie a slúžiť na viaceré účely. Rodinné domy a bytové domy prevažne slúžia na bývanie, no niektoré sú využívané aj ako firemné priestory. Polyfunkčné objekty plnia viacero funkcií a môžeme v nich nájsť priestor na bývanie ale aj na podnikanie. V súčasnej dobe sa často hovorí o nedostatku nájomných bytov, nakoľko obstaranie si bývania do súkromného vlastníctva je ekonomicky náročné.

V grafe nižšie môžeme vidieť prehľad počtu domov v obci Ješkova Ves známe zo Sčítania obyvateľov domov a bytov z roku 2021 podľa ich typu.

Graf. č.10 : Typy domov v obci na základe Sčítania obyvateľov domov a bytov z roku 2021



Zdroj: ŠÚ SR – pracovisko Trenčín

V obci sa nachádzajú prevažne rodinné domy . Podľa obdobia výstavby sa ich najviac postavilo od roku 1919 do roku 1980.

A.1.10 Dopravná a technická infraštruktúra , cestovný ruch

Dopravná a technická infraštruktúra je neodmysliteľnou súčasťou každodenného života. Ich úroveň, kvalita a vyspelosť určuje celkovú kvalitu života občanov v obci. Kvalitná , dostatočná dopravná a technická infraštruktúra umožňuje občanom rýchlejší a bezpečnejší presun za prácou, domov aj za zábavou a zároveň pomáha rýchlejšie a efektívne získať informácie či vykonávať prácu.

DOPRAVNÁ INFRAŠTRUKTÚRA

Dopravnú kostru obce Ješkova Ves tvoria štátne cesty druhej a tretej triedy. Nachádzajú sa tu konkrétne nasledovné cesty:

- **Cesta III/1750**

Komunikácia prechádza časťou obce v smere Bošany - Skýcov.

- **Cesta III/1751**

Začiatok tejto cesty je v strede obce, kde je napojená na cestu III/1750 a smeruje do obce Veľký Klíž.

Vzhľadom na nárast počtu áut obec začala pociťovať problémy s parkovaním vodičov na miestach, ktoré nie sú na to určené, s parkovaním popri a na chodníkoch a na iných miestach , kde môže takto zaparkované auto spôsobiť problémy. V súčasnej dobe obec disponuje parkovacou plochou iba pred cintorínom. Počet parkovacích miest považujeme za nedostatočný.

V obci sa nenachádza čerpacia stanica. Najbližšia čerpacia stanica sa nachádza v obci Bošany, ktorá je vzdialená 8 km. Vodičom je v obci k dispozícii autoservis a pneuservis. V obci sa nenachádza dobíjacia stanica na elektromobily.

Tabuľka č. 17: Stav objektov na miestnych komunikáciách

		Dĺžka komunikácií (km)	Plocha (m ²)
Cestné komunikácie I. – III. triedy spolu		5	
Z toho	I. triedy	-	-
	II. triedy	-	
	III. triedy	5	
Miestne komunikácie		2,95	-
Námestia		0,1	500
Parkoviská		0,1	100

Zdroj: obecný úrad Ješkova Ves, vlastné spracovanie

Železničná doprava



Predmetným územím nevedie železničná sieť. Najbližšia vlaková stanica sa nachádza v obci Bošany, ktorá je vzdialená od obce 10 km.

Autobusová doprava



Autobusovú dopravu v obci zabezpečuje dopravca SAD Prievidza. Nachádzajú sa tu 3 autobusové zastávky.

Cyklo doprava



Samostatné cyklochodníky nie sú vybudované. Bicykle sú však dôležitým dopravným prostriedkom v obci a pre dopravu medzi susednými obcami. Vzhľadom k topografii terénu je v území značný potenciál rozvoja cykloturistiky.

TECHNICKÁ INFRAŠTRUKTÚRA



VODOVOD

Zásobovanie obyvateľstva pitnou vodou je zabezpečené verejným vodovodom. Vodovod je spoločný pre obce Veľký Klíž a Ješkova Ves. Do prevádzky bol odovzdaný v roku 1969.



KANALIZÁCIA

V súčasnosti obec nedisponuje komplexne vybudovanou kanalizáciou. Odpadové vody z domácností a objektov občianskeho vybavenia sú vypúšťané do žump, ktoré často nie sú vo vyhovujúcom stave. Niektoré domy majú súkromné čističky odpadových vôd.

HUP

PLYNOFIKÁCIA

Zemný plyn sa v obci v najväčšej miere využíva na účely vykurovania, prípravy teplej vody, varenie a na technologické účely. Monopolným dodávateľom zemného plynu je SPP, a. s. V súčasnosti je asi 90 % domácností napojených na miestny rozvod plynu.



ENERGETIKA A ENERGETICKÉ ZARIADENIA

V obci Ješkova Ves je uskutočnená elektrifikácia v celom území. Obec je dostatočne pokrytá elektrickými rozvodmi. Prevádzku zabezpečuje spoločnosť ZSE.



TELEKOMUNIKAČNÉ ZARIADENIA

Z hľadiska telekomunikačnej siete patrí obec Ješkova Ves do uzlového telefónneho obvodu Topoľčany. Automatická telefónna ústredňa je umiestnená v budove pošty vo Veľkom Klíži a zaisťuje miestnu telefónnu sieť aj pre obec Ješkova Ves. Pokrytie signálmi mobilných operátorov sa oproti predchádzajúcemu obdobiu zlepšilo a možno ho hodnotiť ako dobré.

Obec je vybavená starým rozvodom obecného rozhlasu, ktorý je využívaný na miestne oznamy.

Vysielacia ústredňa obecného rozhlasu je umiestnená v budove obecného úradu. Vedenie obecného rozhlasu je vzdušné.

V obci je dostatočné pokrytie internetovým pripojením., no nenachádza sa tu optická sieť. Obec má zriadené bezplatné wifi zóny pre občanov. Aktuálne pokrytie sa javí ako dostatočné, no v budúcnosti bude potrebné toto pokrytie a rýchlosť navýšiť.

CESTOVNÝ RUCH

Cestovný ruch v obci nie je rozšírený aj vzhľadom na neexistenciu zariadení, ktoré by poskytovali služby v oblasti cestovného ruchu. Z tohto pohľadu v obci dominuje jednodňová turistika, prechádzky v prírode, či návšteva pekných lokalít v obci. Preto by obec z pohľadu rozvoja cestovného ruchu mala klásť dôraz na vytváranie podpornej infraštruktúry pre tento typ turistiky, zaujímavé miesta, náučné chodníky, infotabule, oddychové zóny, atď.

A.1.11 Hospodárenie obce a štruktúra samosprávy

Hospodárenie a rozpočtová situácia obce

Realizáciou koncepcie fiškálnej decentralizácie samospráv, ktorá začala platiť v roku 2005, sa výrazne zmenilo financovanie obcí. Reforma priniesla prechod od poskytovania dotácií samospráve zo štátneho rozpočtu k financovaniu kompetencií prostredníctvom daňových príjmov. Nový systém priniesol väčšiu voľnosť pri nakladaní s financiami v obecnom rozpočte, no súčasne so sebou priniesol aj vyššie nároky na finančné riadenie obce.

Pôvodný systém, ktorý bol postavený na financovaní obce podľa počtu jej obyvateľov nahradil systém, ktorý sa skladá zo 4 kritérií pre určenie podielu obce na výnose dane z príjmov: *počet obyvateľov s trvalým pobytom v obci, veľkostný koeficient, počet detí, ktoré v obci chodia do štátnych predškolských a školských zariadení a počet obyvateľov v dôchodkovom veku*. Obec ďalej získala väčšie právomoci v oblasti miestnych daní a poplatkov a pri určovaní sadzieb dane z nehnuteľností.

Obec mala v roku 2021 k dispozícii príjmy vo výške 255 932,00 Eur. Najväčšiu časť príjmov tvorili daňové príjmy. Výdavky obce za ten istý rok predstavovali sumu 231 729,00 Eur. Najviac financií obec vynaložila na všeobecné verejné služby a vzdelávanie.

Vzhľadom na aktuálnu situáciu a financovanie základných nevyhnutných oblastí verejného života v obci rozpočet neposkytuje veľký priestor pre financovanie všetkých rozvojových zámerov. Je preto potrebné uchádzať sa aj o získanie externých zdrojov – súkromných investícií, grantov a príspevkov z podporných programov, najmä na realizáciu náročnejších investičných projektov.

Obec má vo vlastníctve viaceré nehnuteľnosti – verejné budovy, pozemky, predovšetkým plochy verejných priestranstiev. Obec nemá žiadne záväzky voči finančným inštitúciám, nie je zaťažovaná splátkami úverov.

V tabuľke č. 18 sa nachádza hodnotenie finančného zdravia v obce za rok 2021. Finančné zdravie obce vypovedá o tom, do akej miery je hospodárenie udržateľné a či obci hospodárenie spôsobuje, alebo nespôsobuje problémy. Finančné zdravie predstavuje číslo v intervale 0 (veľmi zlé) až 6 (výborné). Počíta sa na základe údajov za 4 po sebe idúce roky ako kombinácia piatich vybraných indikátorov finančnej stability: Celkového dlhu, dlhovej služby, záväzkov neuhradených 60 a viac dní po lehote splatnosti, záväzkov po splatnosti k príjmom a bilancie bežného účtu.

Celkové skóre finančného zdravia obce sa počíta ako vážený priemer zo skóre, ktoré dosiahla každá jedna z jeho piatich zložiek. Zložky majú rozdielnu váhu: celkový dlh (30%), dlhová služba (10%), bilancia bežného účtu (30%), záväzky po lehote splatnosti (15%), záväzky aspoň 60 dní po splatnosti (15%). Na výpočet skóre jednotlivých zložiek sa používa iný postup.

Celkový dlh - skóre za celkový dlh v rámci finančného zdravia je rovné skóre indikátoru finančnej stability za najnovší dostupný rok.

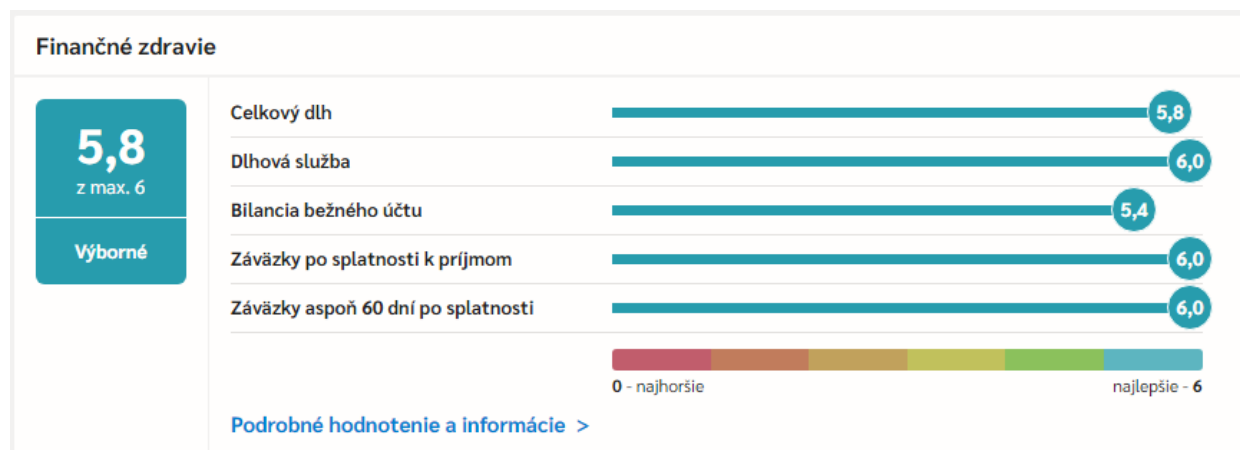
Dlhová služba - sa počíta v dvoch krokoch. V prvom kroku sa vypočíta vážený priemer hodnôt dlhovej služby za najnovší dostupný rok a tri roky, ktoré mu predchádzali, s váhami postupne 4,3,2 a 1. Ak nie je skóre za niektorý z rokov dostupné, príslušný rok sa neberie do úvahy. V druhom kroku sa pre túto priemernú hodnotu dlhovej služby vypočíta jej skóre v intervale 0 až 6, presne podľa metodiky pre výpočet skóre indikátoru finančnej stability.

Bilancia bežného účtu - sa počíta v dvoch krokoch. V prvom kroku sa vypočíta vážený priemer hodnôt bilancie bežného účtu za najnovší dostupný rok a tri roky, ktoré mu predchádzali, s váhami postupne 4,3,2 a 1. Ak nie je skóre za niektorý z rokov dostupné, príslušný rok sa neberie do úvahy. V druhom kroku sa pre túto priemernú hodnotu bilancie bežného účtu vypočíta jej skóre v intervale 0 až 6, presne podľa metodiky pre výpočet skóre indikátoru finančnej stability.

Záväzky po splatnosti k príjmom - sa počíta ako vážený priemer skóre indikátoru finančnej stability za najnovší dostupný rok a tri roky, ktoré mu predchádzali, s váhami postupne 4,3,2 a 1. Ak nie je skóre za niektorý z rokov dostupné, príslušný rok sa neberie do úvahy.

Závazky aspoň 60 dní po splatnosti - sa počíta ako vážený priemer skóre indikátora finančnej stability za najnovší dostupný rok a tri roky, ktoré mu predchádzali, s váhami postupne 4,3,2 a 1. Ak nie je skóre za niektorý z rokov dostupné, príslušný rok sa neberie do úvahy

Tabuľka č. 18 : Finančné zdravie obce Ješkova Ves



Zdroj: www.hospodarenieobci.sk

	Percentuálna hodnota indikátora	Hodnota skóre indikátora
Celkový dlh	4,3 %	5,8
Dlhová služba	0 %	6,0
Bilancia bežného účtu	15,3 %	5,1
Závazky po splatnosti k príjmom	0 %	6,0
Závazky 60 dní po splatnosti	0 %	6,0

Z tabuľky vidíme, že obec na základe hodnotenia finančného zdravia dosiahla známku výborné.

Štruktúra a činnosť miestnej samosprávy

Obecné zastupiteľstvo sa skladá z 5 poslancov, ktorý sa stretávajú na obecných zastupiteľstvách a tiež na stretnutiach jednotlivých komisií. Obec má zriadené nasledovné komisie:

- Finančná a sociálna komisia,
- Komisia výstavby, životného prostredia a verejného poriadku,
- Komisia vzdelávania, kultúry, mládeže a športu,
- Komisia na ochranu verejného záujmu .

V obci nie je sídlo matričného úradu, tento sa nachádza v susednej obci Klátova Nová Ves. Stavebný úrad obec nemá a tak spadá pod spoločný stavebný úrad, ktorý má sídlo v Partizánskom .

A.2 ANALÝZA VONKAJŠIEHO PROSTREDIA

Kým vnútorné prostredie vychádza zo špecifikácii daného územia, vonkajšie prostredie predstavuje nastavbu, ktorá zvonku pôsobí na územie a toto sa mu musí prispôbovať. V širokom ponímaní ide hlavne o legislatívu určenú Európskou úniou a legislatívu Slovenskej republiky. Na ich základe a vzhľadom na ich existenciu sú tvorené aj rozvojové programy, stratégie, vízie, plány na štátnej úrovni – a od nich sa odvíjajú dokumenty na nižších stupňoch samosprávy.

Na základe legislatívnych rámcov a rôznych dokumentov, ktoré vytvárajú intencie žiaducich, oprávnených či možných projektov sú samosprávy čiastočne koordinované k podpore takých aktivít, projektov, ktoré pomôžu naplniť vízie strategických dokumentov.

Strategické dokumenty a koncepcie môžeme z hľadiska ich dosahu rozdeliť na dokumenty na medzinárodnej, národnej, regionálnej a miestnej úrovni, pričom dokumenty na nižšej úrovni by mali byť v súlade s nadradenými dokumentmi. Touto previazanosťou sa zabezpečí napĺňanie strategických cieľov a priorít na všetkých úrovniach.

I. Medzinárodná úroveň: Stratégia digitálnej transformácie Slovenska 2030, Partnerská dohoda SR 2021- 2027, Nizkohlíková stratégia rozvoja SR do roku 2030 s výhľadom do r. 2050

II. Národná úroveň: Národná stratégia regionálneho rozvoja SR, operačné programy na využívanie EŠIF a ostatné odvetvové stratégie v oblasti dopravy, životného prostredia, sociálnej pomoci, zdravotníctva, školstva, cestovného ruchu, vidieka, atď.

III. Regionálna úroveň: PHSR TSK 2022- 2030, Územný plán Trenčianskeho kraja, Program odpadového hospodárstva Trenčianskeho kraja 2021 - 2025, Program rozvoja verejných vodovodov a kanalizácií Trenčianskeho kraja 2021- 2027, a i.

IV. Miestna úroveň: PHSR obce, Územný plán obce (ak ho má obec vypracovaný), Integrovaná stratégia rozvoja územia/ Stratégia CLLD pre MAS Stredné Ponitrie, komunitné a sociálne plány obcí.

Aj tento dokument je strednodobým, strategickým dokumentom na základe ktorého sa bude môcť obec uchádzať o financie na realizáciu projektov a zároveň je to dokument, ktorý svojím charakterom a obsahom nadväzuje na dokumenty vyššej úrovne plánovania ako napr. :

- Stratégia CLLD Miestnej akčnej skupiny Stredné Ponitrie,
- Národné priority implementácie Agendy 2030,
- Návrh Partnerskej dohody 2021- 2027,
- Integrovaná územná stratégia TSK pre programové obdobia 2021- 2027,
- Plán obnovy a odolnosti SR,
- Program Slovensko 2021-2027,
- Cyklostratégia TSK na roky 2016- 2030,
- Národná stratégia regionálneho a územného rozvoja SR do roku 2035,

Aby mohla obec naplniť ciele spomínaných dokumentov musela by mať dostatočné finančné zdroje aj kapacitu na realizáciu projektov, čo je problém. Riziká a ohrozenia pri realizácii uvedených stratégií môžeme rozdeliť nasledovne:

- A. **Ekonomické** – riziko nedostatku finančných prostriedkov na realizáciu plánovaných opatrení a tým splnenia cieľov a priorít
- B. **Sociálne** – ohrozenie investície vplyvom nesúhlasného postoja verejnosti k plánovaným zámerom
- C. **Technické** – ohrozenie investície vplyvom zložitého technického riešenia v konkrétnej lokalite
- D. **Ekologické** – riziko negatívneho vplyvu plánovaných zámerov na životné prostredie
- E. **Politické** – ohrozenie realizácie zámerov vplyvom zmeny vedenia obce a následnej zmeny priorít

Tieto faktory posudzuje tzv. STEEP analýza – v oblastiach identifikuje problémy a zámery na celoštátnej, národnej či nadnárodnej úrovni a ktoré svojím charakterom ovplyvňujú aj rozvoj na miestnej úrovni. Zmeny v spoločnosti sú neustálím procesom a tieto oblasti sa navzájom v procese zmeny ovplyvňujú. Ak chceme dosiahnuť trvalo udržateľný rozvoj obce, na základe STEEP analýzy musíme realizovať kroky k bodom: priaznivá demografická štruktúra obyvateľov obce, prosperujúce hospodárstvo využívajúce vnútorný potenciál a zdroje obce, dostatočné zabezpečenie služieb pre obyvateľstvo a starostlivosť o životné prostredie.

Tabuľka č. 19: STEEP analýza

Sociálne faktory	Technologické faktory	Ekonomické faktory	Ekologické faktory	Politické faktory
Starnutie populácie – nižší podiel detí/ vyšší podiel seniorov	Dostupnejšia technológia a technika	Finančné zdroje na rozvoj krajiny /regiónu, /obce	Globálne otepľovanie - nepriaznivé a extrémne prejavy počasia	Legislatívne posilňovanie kompetencií samosprávy
Odchod produktívneho obyvateľstva do zahraničia	Informatizácia spoločnosti - dostupnejšie informácie	Trh práce v krajine/ regióne/ obci	Znečistenie životného prostredia - vody , pôdy, ovzdušia,..	Legislatívna na zabezpečenie vyšších príjmov do štátneho rozpočtu
Zmeny postojov a správania obyvateľstva	Kontakt s verejnosťou za pomoci technológie – elektronizácia verejnej správy	Hospodársky vývoj v krajine/ regióne/ obci	Úbytok a znehodnotenie pôdy – úbytok lesov, rozširovanie púští	Zmena vlády , vedenia obce ako výsledok volieb
Zmena životného štýlu - rýchle životné tempo nárast patologických javov, ...	Úspora času vďaka novej technológii	Vplyv daňovej politiky	Nárast objemu odpadu a problém s jeho likvidáciou či skladovaním	Znižovanie verejných výdavkov
Zmena životného štýlu - návrat k tradíciám, zdravému životnému štýlu, zdravej strave	Vyššie nároky na obsluhu a technickú gramotnosť	Podpora podnikania zo strany štátu	Možnosť obnovy ŽP- legislatíva na ochranu životného prostredia	
Oslabovanie tradičných ľudových hodnôt - nárast rozvodovosti, pokles sobášnosti		Miera inflácie	Nové spôsoby spracovania a separovania odpadu	

Zdroj: vlastné spracovanie

Problémom z hľadiska vonkajšieho prostredia sa zdá najmä nadmerná byrokracia v oblasti samosprávy a prípravy, či implementácie projektov, ktorých cieľom je rozvoj regiónu, obce. Problémom je tiež zdĺhavý proces prípravy a kontroly či následnej refundácie výdavkov projektu. Neustále sa meniaci legislatíva do procesu prináša viacero problémov. Akýkoľvek faktor pôsobiaci zvonku môže mať pozitívne ale aj negatívne účinky na rozvoj regiónu, obce.

A.3 ZHODNOTENIE SÚČASNÉHO STAVU ÚZEMIA

Vnútorne aj vonkajšie prostredie sú dôležitým ukazovateľom a aj vstupným faktorom pri akejkoľvek tvorbe plánu, vízie, stratégie. Pri správnom zhodnotení a využití potenciálu na jednej aj druhej strane môže obec dosiahnuť želaný rozvoj a naplniť tak ciele, ktoré si stanovila na poli rôznych oblastí. Či sa podarilo potenciál využiť a ako na tom v skutočnosti obec je už predstavuje reálny stav územia. Na jeho lepšiu identifikáciu môže slúžiť aj tzv. SWOT analýza.

A.3.1 SWOT analýza

SWOT analýza predstavuje metódu na základe ktorej vieme získať celostný pohľad na situáciu obce – na jej silné stránky, slabé stránky, príležitosti a ohrozenia rozvoja. Na základe SWOT analýzy možno presnejšie definovať najvhodnejšie ciele, ktoré by využili najvýraznejšie predpoklady a pozitívne rozvojové impulzy a eliminovali problémy a prípadné riziká. Pomáha tiež identifikovať prioritné oblasti, na rozvoj ktorých sa treba orientovať.



Okrem analýz stavu daného územia je predmetom

záujmu aj okolité prostredie, indukujúce pozitívne alebo negatívne vplyvy. Na základe toho sa SWOT analýza člení na analýzu interného prostredia a analýzu externého prostredia.

V SWOT analýze rozlišujeme pozitívne a negatívne faktory. Pozitívne faktory (silné stránky a príležitosti) predstavujú faktory indukujúce rozvojové procesy. Negatívne faktory (slabé stránky a ohrozenia) naznačujú problémy – disparity.

Silné stránky	S	Slabé stránky	W
<ul style="list-style-type: none"> vybudovaná infraštruktúra zásobovania pitnou vodou, plynom, elektrickou energiou, telekomunikačná infraštruktúra 		<ul style="list-style-type: none"> chýbajúca kanalizácia 	
<ul style="list-style-type: none"> výhodná poloha obce 		<ul style="list-style-type: none"> znečistený potok žumpami 	
<ul style="list-style-type: none"> pekne prírodné prostredie v okolí obce, CHKO Ponitrie 		<ul style="list-style-type: none"> zlý stav miestnych komunikácií 	
<ul style="list-style-type: none"> vybudovaná základná občianska vybavenosť 		<ul style="list-style-type: none"> nepriaznivá demografická situácia, nízka natalita, vysoký index starnutia 	
<ul style="list-style-type: none"> vysporiadané vlastnícke vzťahy obecného majetku 		<ul style="list-style-type: none"> nedostatočné pozemky pre IBV 	
<ul style="list-style-type: none"> zachovaný vidiecky charakter obce 		<ul style="list-style-type: none"> nízky počet pracovných príležitostí 	
<ul style="list-style-type: none"> potok Vyčoma 		<ul style="list-style-type: none"> slabá podpora a stimuly pre domácich investorov 	
<ul style="list-style-type: none"> vybudovaný motokrosový areál Brody 		<ul style="list-style-type: none"> absencia kúpaliska 	
Príležitosti	O	Ohrozenia	T
<ul style="list-style-type: none"> blízkosť centier cestovného ruchu (Partizánske, Topoľčany) 		<ul style="list-style-type: none"> nedostatok verejných financií na rozvojové a investičné projekty 	
<ul style="list-style-type: none"> vybudovanie kanalizácie 		<ul style="list-style-type: none"> nízka konkurencieschopnosť vidieckej ekonomiky a jej nízka produktivita 	
<ul style="list-style-type: none"> vybudovanie cyklotrás 		<ul style="list-style-type: none"> nedostatočný kapitál na oživenie poľnohospodárskej výroby a spracovateľského priemyslu 	
<ul style="list-style-type: none"> rekonštrukcia miestnych komunikácií 		<ul style="list-style-type: none"> nedostatočná aktívna politika zamestnanosti na trhu práce 	
<ul style="list-style-type: none"> dobudovanie verejných priestranstiev 		<ul style="list-style-type: none"> nedostatočná legislatívna a finančná podpora malého a stredného podnikania 	
<ul style="list-style-type: none"> posilnenie aktivít medziobecnej spolupráce 		<ul style="list-style-type: none"> konkurencia okolitých obcí a miest v súťaži o investície a rozvojové impulzy 	
<ul style="list-style-type: none"> predpoklad koncepčného a kvalifikovaného rozvoja obce na základe plánovacích dokumentov (ÚPN, PHSR) 		<ul style="list-style-type: none"> odkázanosť obyvateľov na dochádzanie za prácou mimo obce 	
<ul style="list-style-type: none"> možnosti využitia finančných prostriedkov EÚ na financovanie rozvojových projektov 		<ul style="list-style-type: none"> starnutie obyvateľstva, rast počtu obyvateľov v poproduktívnom veku 	
<ul style="list-style-type: none"> využitie alternatívnych zdrojov energie 		<ul style="list-style-type: none"> další nárast dlhodobej nezamestnanosti, možná kriminalita ťažko zamestnateľných skupín obyvateľstva 	
		<ul style="list-style-type: none"> odlev kvalifikovanej pracovnej sily a ľudského potenciálu do iných regiónov a do zahraničia 	
		<ul style="list-style-type: none"> časté a neprehľadné zmeny legislatívy 	

A.3.2 Odhad možného vývoja obce a definovanie Stromu potenciálov a výziev / Stromu problémov a limitov

Vývoj obce do veľkej miery závisí od jej polohy, demografického vývoju občanov a hospodárstvo obce. Vzhľadom na to, že sa obec Ješkova Ves nachádza na hlavných dopravných ťahoch, môžeme jej rozvoj predpokladať skôr v oblasti priemyslu, logistických centier a rozvoja vidieckeho cestovného ruchu, ako v oblasti poľnohospodárstva. Obec by mala vynaložiť snahu na to, aby si aj do budúcnosti pre občanov udržala pozíciu obce atraktívnej na bývanie pre ľudí hľadajúcich obec s kvalitnou a dostupnou infraštruktúrou.

Odhad demografického vývoja predpokladá úbytok obyvateľov. Ide o celospoločenský jav, ktorý však nie je pozitívnym faktorom. Tu sa obci naskytuje možnosť prispieť k pozitívnemu smerovaniu vývoja počtu obyvateľov a k prilákaniu mladých rodín výstavbou nájomných bytov, či podpory IBV. Demografia tiež poukazuje na starnutie populácie – v tejto oblasti môže obec využiť potenciál na zabezpečenie sociálnych služieb pre občanov vo vyššom veku.

Jedným z najdôležitejších faktorov rozvoja obce je množstvo pracovných príležitostí pre obyvateľov. Región stredného Ponitria je z pohľadu Trenčianskeho kraja jedným z regiónov s najväčšou nezamestnanosťou. Ruka v ruku ide tento faktor s dopravnou dostupnosťou. Lepšia dopravná dostupnosť je predpokladom príchodu investorov do regiónu a teda aj nových pracovných miest. V oblasti pracovných miest a príležitostí na Hornej Nitre dochádza k zmene, hlavne z dôvodu úpadku baníctva a hľadajú sa iné možnosti zamestnania (napr. pestovaním plodín pri využití geotermálnej energie). V optimálnom prípade všetky plánované zámery, investície a možnosti prispievajú v regióne k zlepšeniu situácie na trhu práce.

Väčšina obyvateľov za prácou dochádza mimo obec. Zvýšenie počtu pracovných miest v obci by zvýšilo jej potenciál a atraktívnosť.

Vďaka využívaniu Európskych investičných a štrukturálnych fondov a rôznych národných dotácií, grantov a programov na realizáciu investičných aktivít, projektov by obec mohla byť do budúcnosti zaujímavou destináciou nielen pre bývanie, ale aj pre cestovný ruch, zábavu či prácu. Pričom dôraz by mala obec klásť na možnosť vytvorenia nových pracovných miest a kvalitnej infraštruktúry s ohľadom na smart riešenia v rôznych oblastiach života.



STROM potenciálov a výziev

- potenciál na realizáciu projektov zo zdrojov Plánu obnovy a zdrojov EUE
 - potenciál na realizáciu projektov z MAS Stredné Ponitrie
- potenciál na realizáciu projektov z grantov a výziev rôznych spoločností
 - prírodný potenciál na rozvoj cestovného ruchu
 - rozvoj a zabezpečenie širokého spektra sociálnych služieb
 - podpora aktivít pre rodiny s deťmi
 - realizácia infraštruktúry pre mladé rodiny s deťmi
- nové technológie, aplikácie pre uľahčenie fungovania samospráv a komunikáciu s obyvateľmi obce (smart technológie)
 - pozitívne legislatívne zmeny a lepšia daňová politika
 - separovanie všetkých druhov odpadu, zhodnocovanie odpadu
- zmena životného štýlu a záujem o bývanie vo vidieckych častiach
 - vyššie kompetencie pre samosprávy
 - potenciál výstavby bytových domov aj IBV



STROM problémov a limitov

- zlý stav infraštruktúry (ciest a chodníkov)
- horšia dopravná dostupnosť regiónu ako celku
 - energetická náročnosť obecných budov
- nedostatok finančných prostriedkov na realizáciu zámerov
- nepriaznivý demografický vývoj (starnutie populácie, menej ekonomicky aktívnych občanov, vyšší počet seniorov, nižší počet narodených detí, odliv obyvateľov do iných regiónov, atď...)
 - náročná byrokratizácia procesu podávania a schvaľovania projektov
 - negatívne legislatívne zmeny a daňové úniky
 - nedostatočné personálne a odborné kapacity na realizáciu projektov
 - málo skúseností s novými technológiami
 - negatívne dopady zhoršujúcej sa klímy
- neustály nárast objemu odpadu, tvorba čiernych skládok, ignorovanie separovania odpadu
 - nadmerné zaťaženie povinnosťami zo strany štátu

V prípade, že obec chce byť pre občanov atraktívna, musí byť tiež konkurencieschopná vzhľadom k ostatným obciam. Musí poskytovať služby pre občanov, investorov aj návštevníkov tak, aby v obci chceli zostať, vrátiť sa do nej, či investovať a realizovať sa na jej území.

OBČAN: pre uspokojenie občanov musí obec zabezpečiť kvalitné služby v oblasti školstva, kultúry a športu, sociálnych vecí, bývania, občianskej vybavenosti, dopravnej a technickej infraštruktúry, životného prostredia. V tomto smere sú občania najnáročnejšou skupinou pre poskytovanie služieb, nakoľko v obci trávajú najviac času a ich bežný život sa odohráva na pôde obce. Očakávajú široký komplex služieb, ktoré pokryjú ich potreby. V konkurenčnom boji obstojí samozrejme obec, ktorá vie viac a lepšie pokryť tieto oblasti.

Občanom v obci chýba hlavne zdravotné stredisko a kanalizácia. Ostatná základná občianska vybavenosť je zabezpečená a v súčasnosti postačujúca. V obci sa nachádza materská škola a základnú školu navštevujú deti v susedných obciach. Pre rozvoj voľnočasových aktivít sa postupne dobudováva detské ihrisko.

NÁVŠTEVNÍK: z pohľadu návštevníka musí obec poskytovať služby nevyhnutne spojené s jeho pobytom na území obce. Dopravné služby, ubytovanie, stravovanie a možnosti pre turizmus, oddych, relax, šport, atď. Vzhľadom na to, že návštevník trávi na území obce len istý čas, niektoré služby nie sú pre jeho pobyt rozhodujúce a zásadné. Návštevník je teda menej náročný na bežné služby, no o to náročnejší na poskytovanie služieb spojených s cestovným ruchom.

Cestovný ruch v obci nie je rozšírený aj vzhľadom na neexistenciu zariadení, ktoré by poskytovali služby v oblasti cestovného ruchu. Z tohto pohľadu v obci dominuje jednodňová turistika, prechádzky v prírode, či návšteva pekných lokalít v obci. Na rozvoj, skrášlenie a zachovanie týchto miest by mala obec klásť dôraz a tiež na realizáciu doplnkovej infraštruktúry pre turistov/ návštevníkov.

PODNIKATEĽ: pre podnikateľa je z hľadiska pôsobenia na území dôležitá dopravná dostupnosť, kúpyschopnosť obyvateľstva, pracovná sila v regióne či potenciálna možnosť rozšírenia podnikateľskej činnosti. Podnikateľ v tomto smere predstavuje špecifickú skupinu, pre ktorú nie sú až tak dôležité služby dennej spotreby. Dostatočná infraštruktúra a dostatočné množstvo pracovnej sily sú nosnou oblasťou. Obec by mala vytvárať podmienky pre priaznivé podnikateľské prostredie a tak prilákať do obce menších aj väčších investorov s cieľom rozširovania poskytovania služieb občanom.

A.3.3 Zhodnotenie výsledkov dotazníkového prieskumu

Dotazníkového prieskumu sa zúčastnilo 61 respondentov (online forma: 39 odpovedí, papierová forma: 22 dotazníkov). Prieskumu sa zúčastnilo 20 mužov (32,8 %) a 41 žien (67,2 %). Z hľadiska vekovej štruktúry bolo 1,6 % respondentov do 18 rokov, ďalej 27,9 % respondentov bolo v rozmedzí 19 – 35 rokov, od 36 – 60 rokov sa zúčastnilo 47,5 % respondentov a nad 60 rokov sa zúčastnilo 23 % respondentov. Z hľadiska najvyššie dosiahnutého vzdelania malo najviac osôb ukončené stredné vzdelanie s maturitou (41 %). Vysokoškolské vzdelanie uviedlo 24,6%. S bývaním v obci ako miestom pre život je veľmi spokojných a skôr spokojných 90,2 %, pričom skôr nespokojných je 8,2 % respondentov. Obyvateľom obce sa najviac páči okolitá príroda, príjemné prostredie, spoločenské podujatia, materská škola a pod. Taktiež sa im páči pokojné prostredie a nízka kriminalita.

Za najväčší nedostatok v obci považujú absenciu chodníka medzi obcami či stav miestnych komunikácií. Ako problém ďalej uviedli slabé pokrytie internetu a málo športového vyžitia pre deti. Občania by privítali vybudovanie kanalizácie, opravu vodovodu a zriadenie zberného dvora. K ďalším problémom patrí podľa respondentov neupravený potok, ďalej sa respondenti vyjadrili, že by privítali opatrovateľ. službu pre odkázaných občanov či vybudovanie domova dôchodcov.

Šance na rozvoj obce vidia obyvatelia najmä v oblasti kultúry a športu (tvorba komunit - zapájanie všetkých vekových skupín - nielen deti, organizácia športových podujatí pre deti, turnaje, spoločná turistika, založenie klubu či už pre deti, turistov, klub dôchodcov), v oblasti služieb (lepšie zásobený obchod s potravinami, školský autobus, box na doručovanie balíkov), v oblasti technickej infraštruktúry (výmena vodovodu, rekonštrukcia miestnych komunikácií, výstavba chodníka a cyklotrasy do susedných obcí, optická sieť). Najväčšie ohrozenia rozvoja obce vidia obyvatelia v nedostatku finančných prostriedkov, v zlom stave vodovodného potrubia. Taktiež za ohrozenie považujú odchod mladých ľudí z obce a nízky záujem občanov o dianie v obci. Ďalej vidia hrozbu v medziľudských vzťahoch a v prisťahovaní sa rómskej komunity.

Za nedostatočné služby považujú obyvatelia služby v oblasti zdravotnej starostlivosti (26,3 %), ľudom chýbajú potraviny (70,2 %), lekáreň (36,8 %) a predaj z dvora (26,3 %).

Záujem o nájomné bývanie má len 21,4 %, o individuálnu bytovú výstavbu má záujem 28,6 % občanov. V oblasti kultúrneho života 73,6 % respondentov uviedlo, že obec má dostatočné kultúrne vyžitie. Občania by privítali divadlo, letné kino a koncerty. Počet športových areálov považuje za dostatočný 67,3% obyvateľov, 78,4 % obyvateľov pokladá ich stav za uspokojivý. Obyvatelia by privítali predovšetkým nový športový areál pri škole. Chýba im najmä multifunkčné ihrisko vrátane a cyklotrasa. Detské ihriská považuje za dostatočné z hľadiska počtu 81,4% obyvateľov, z hľadiska stavu ich považuje za uspokojujúce 88 % respondentov. Detské ihrisko by privítali taktiež pri škole a v materskej škole.

Dostatok miest na parkovanie uviedlo 79,3 % občanov. Nové parkovacie miesta by mohli vzniknúť najmä pri obchode či pri cintoríne. Stav cestných komunikácií považuje za neuspokojujúci 91,8 % obyvateľov, rekonštrukciu potrebuje miestna komunikácia: celá hlavná cesta do Veľkého Klíža a od školy až po cintorín. Chodníky sú v uspokojivom stave pre 74,6 % obyvateľov, rekonštruovať by sa mal najmä chodník od ulice Jakubovských po Mlyn, nakoľko mu chýbajú zvýšené obrubníky od hlavnej cesty, a preto je mnohokrát pre chodcov idúcich po ňom nebezpečný. Bezohľadným vodičom nerobí problém obiehať vozidlo tak, že idú až po chodníku. Respondenti by chceli vybudovať chodník medzi obcou Veľký Klíž a Ješkova ves. Autobusové zastávky sú v uspokojujúcom stave pre 73,7 % opýtaných, pričom 100 % respondentov sa vyjadrilo, že ich počet je dostatočný.

Verejné priestranstvá a parky sú v uspokojivom stave podľa 80,7 % obyvateľov, verejné osvetlenie je uspokojivé pre 85,2 % obyvateľov, rozhlas je v dobrom stave pre 78,3 % obyvateľov. Na kanalizáciu sa

plánuje pripojiť 54,5 % respondentov, pričom 3 % respondentov pripojených už je. Ostatní obyvatelia 40 % sa pripojiť na kanalizáciu neplánuje. Vodovod je podľa 75 % obyvateľov v neuspokojujúcom stave. Internet je pre 66,1 % zapojených občanov dostatočný. Z 55 odpovedí uviedlo 100 % opýtaných, že je v obci dostatok materských škôl.

Čo sa týka SMART riešení, zo 52 odpovedí by najväčší počet občanov privítalo box na doručovanie balíkov (42 obyvateľov – 80,8 %). Druhé miesto patrí WIFI prístupovým bodom (14 opýtaných – 26,9 %).

Medzi prvých päť priorít, ktoré by obec mala bezodkladne riešiť patrí rekonštrukcia vodovodu, vybudovanie kanalizácie, vybudovanie chodníka medzi obcami, rekonštrukcia miestnej komunikácie a vyčistenie potoka.

ČASŤ B - STRATEGICKÁ ČASŤ

Kým analytická časť poukazovala na špecifiká vnútorné aj vonkajšie, tak strategická časť by s nimi mala pracovať a zohľadniť ich v procese nastavenia stratégie kam a ako má obec smerovať, aké projekty bude realizovať, o aké finančné zdroje sa bude uchádzať. Obec by mala svoje projektové zámery a plány nastaviť reálne vzhľadom na predchádzajúcu analýzu pričom treba brať do úvahy ekonomickú, sociálnu, technickú stránku.

VÍZIA OBCE

„Víziou obce je vytvorenie modernej a funkčnej občianskej vybavenosti v čistej obci s ohľadom na jej charakter, tradície a prírodné podmienky tak, aby umožňovala rozvoj vo všetkých kľúčových oblastiach života: sociálnej, environmentálnej, hospodárskej, technickej a smart oblasti, pričom bude klásť dôraz na rozvoj cestovného ruchu, znižovanie energetických výdavkov a dobrých medziľudských vzťahov. „

STRATEGICKÝ CIEĽ OBCE

Strategické ciele rozvoja obce vychádzajú z cieľov definovaných v zákone o podpore regionálneho rozvoja č. 539/2008 Z. z. Strategickým cieľom obce je tak:

1. Odstraňovanie alebo zmierňovanie rozdielov v úrovni hospodárskeho rozvoja, sociálneho rozvoja a územného rozvoja regiónov a zároveň tak zabezpečiť trvalo udržateľný rozvoj obce
2. Zabezpečiť zvyšovanie ekonomickej výkonnosti, konkurencieschopnosti a rozvoj inovácií v obci aj za pomoci využívania novej technológie a smart riešení
3. Zvyšovať zamestnanosť a životnú úroveň obyvateľov

Pri všetkých cieľoch je potrebné aby obec využívala vnútorný potenciál (prírodný, kultúrny, materiálny, finančný, ľudský, inštitucionálny), poznatky vedy , výskumu (nové technológie) , digitalizáciu a informatizáciu v maximálnej možnej miere a tak dosiahla optimálny výsledok rozvoja obce, pričom bude naďalej rešpektovať zachovanie identity obce, ochranu životného prostredia, tradície, ochranu zdravia a bezpečnosti občanov.

Definovanie stratégie rozvoja obce vychádza najmä z detailného poznania jej vnútorného prostredia a z poznania potrieb obyvateľstva, pričom priamo nadväzuje na výsledky analýz. Stratégia vychádza zo základného predpokladu, že príslušné orgány verejnej správy od národnej po regionálnu úroveň budú zabezpečovať koordinovaný prístup v záujme dosiahnutia realizácie plánovaných zmien a že bude existovať dobrá informovanosť kľúčových aktérov regionálneho rozvoja.

Program rozvoja obce nadväzuje na prioritné oblasti Programu Slovensko 2021- 2027, ktoré sú tiež zapracované do PHSR Trenčianskeho kraja pre roky 2022- 2030. V Programe Slovensko ide o oblasti: Zelenšie Slovensko, Prepojenejšie Slovensko, Konkurencieschopnejšie a inteligentnejšie Slovensko , Sociálnejšie a inkluzívnejšie Slovensko, Európa bližšie k občanom, Fond na spravodlivú transformáciu. V PHSR TSK sú strategické oblasti vymedzené nasledovne : Inovatívny kraj, zelený kraj, prepojený kraj, Zdravý - vzdelaný a sociálny kraj, udržateľná a spravodlivá transformácia územia.

Obec Ješkova Ves v rámci tvorby Programu rozvoja obce ponechala pôvodné prioritné oblasti, v ktorých bližšie definuje strategické a špecifické ciele zamerané na rozvoj obce a ktoré sú v súlade s vyššie spomínanými strategickými dokumentami.

Prioritná oblasť: HOSPODÁRSKA

Ciel' hospodárskej oblasti:

Rozvíjať potenciál cestovného ruchu a vnútorný potenciál územia, založený na podpore miestneho hospodárstva a vybudovanej dopravnej a technickej infraštruktúry za účelom skvalitnenia poskytovaných služieb s využitím moderných a inovatívnych technológií.

Priorita 1: Rozvoj podnikateľského prostredia a cestovného ruchu : podpora malého a stredného podnikania, rozvoj poľnohospodárstva a lesníctva, podpora samostatne hospodáriacich roľníkov, budovanie turistickej infraštruktúry, podpora miestnych podnikateľov v CR

Priorita 2: Budovanie, rekonštrukcia , skvalitnenie a rozvoj dopravnej infraštruktúry: rekonštrukcia miestnych komunikácií, výstavba parkovísk, chodníkov a cyklochodníkov a pod.

Priorita 3: Budovanie, rekonštrukcia , skvalitnenie a rozvoj technickej infraštruktúry: plynofikácia, NN siete, verejné osvetlenie, rozhlas a pod.

Priorita 4: Rozvoj partnerskej spolupráce: spolupráca s okolitými obcami, s partnerskými obcami ako aj cezhraničná spolupráca

Priorita 5 : Zavádzanie inovatívnych a smart technológií : informačné kiosky, nabíjacie stanice na smart zariadenia a dopravné prostriedky, wifi na verejných priestranstvách, balíkomat, atď

Prioritná oblasť: SOCIÁLNA

Ciel' sociálnej oblasti:

Budovať a zlepšovať úroveň poskytovaných sociálnych služieb pre občanov odkázaných na sociálnu starostlivosť a zároveň zabezpečiť dostupnú a kvalitnú základnú zdravotnú starostlivosť pre všetkých občanov, zvyšovať vzdelanostnú úroveň občanov, podporiť infraštruktúru voľného času, dostupného bývania pre občanov, verejných služieb s ohľadom na zachovanie kultúrneho dedičstva a s možnosťou aktívneho spoločenského využitia.

Priorita 6: Rozvoj možností pre bývanie v obci: podpora bytovej výstavby, vysporiadanie pozemkov

Priorita 7: Údržba verejných priestorov a efektívna verejná správa : rekonštrukcia a údržba verejných priestranstiev, zlepšovanie poskytovaných administratívnych služieb a pod.

Priorita 8: Tvorba a rozvoj služieb v oblasti sociálnej pomoci a zdravotníctva : infraštruktúra zdravotníctva, podpora budovania, príp. rekonštrukcie zariadení občianskej vybavenosti, podpora sociálnych služieb v obci, sociálna pomoc na komunitnej úrovni a pod.

Priorita 9: Zlepšenie infraštruktúry a kvality vzdelávania a podpora voľnočasových aktivít: zlepšenie podmienok vzdelávania v MŠ, v ZŠ, výstavba/rekonštrukcia školských a športových zariadení, podpora športových podujatí a telies

Priorita 10: Zachovanie a zveľadenie kultúrneho bohatstva obce: obnova kultúrnych pamiatok, podpora kultúrnych podujatí a organizácií pôsobiacich v oblasti kultúry

Priorita 11: Rozvoj ľudských zdrojov: vzdelávanie zamestnancov samosprávy a podpora zamestnanosti

Priorita 12: Podpora vzniku záujmových združení s cieľom zlepšovania sociálnych vzťahov a spolupráce : podpora vzniku občianskych združení, podpora spolupráce medzi združeniami a inými subjektami

Priorita 13: Tvorba novej občianskej a sociálnej infraštruktúry s dôrazom na smart riešenia : zavádzanie moderných technológií, aplikácií , smart riešení na uľahčenie informovanosti občanov

Prioritná oblasť: ENVIRONMENTÁLNA

Cieľ environmentálnej oblasti:

Zabezpečiť pre obyvateľov obce ako aj jej návštevníkov kvalitné, čisté životné prostredie a podporovať trvalo udržateľný rozvoj s cieľom zvyšovania energetickej efektívnosti, zhodnocovania odpadov, separovania odpadov a ochrany prírody .

Priorita 14: Rozvoj vodného hospodárstva: vybudovanie kanalizácie, rekonštrukcia kanalizácie, vybudovanie vodovodov, rekonštrukcia vodovodu, ochrana vodných zdrojov, efektívne využívanie vodných zdrojov, budovanie vodozádržných opatrení a pod.

Priorita 15: Odpadové hospodárstvo: podpora separovaného zberu odpadu, skvalitňovanie triedeného zberu odpadov a boj proti čiernym skládkam, revitalizácia, atď.

Priorita 16: Ochrana životného prostredia : ochrana vody, pôdy, ovzdušia , budovanie protipovodňových opatrení, ochrana biodiverzity, adaptácia na zmenu klímy, obmedzenie developerských projektov s negatívnym dopadom na životné prostredie a pod.

ČASŤ C - PROGRAMOVÁ ČASŤ

V tejto časti sa Program rozvoja obce snaží popísať akými aktivitami, projektami by sa dali naplniť priority programu tak, aby boli naplnené strategické ciele všetkých oblastí : hospodárskej, sociálnej a environmentálnej.

C.1 Hospodárska prioritná oblasť

Priorita 1: Rozvoj podnikateľského prostredia a cestovného ruchu	
Opatrenie	Projekt/Aktivita
1.1 Podpora podnikateľov a zvýšenie zamestnanosti v obci	Spracovanie stratégie podpory podnikania a zvýšenia informovanosti o možnostiach podpory zo strany obce, VUC, štátu, EÚ
	Komunikácia s hlavnými sociálno-ekonomickými partnermi pri koordinácii rozvojových aktivít a projektov obce
	Vytvorenie ekonomických a technických podmienok pre výstavbu priemyselných zón v obci – príprava a realizácia infraštruktúry
	Vymedzenie prenajímateľných priestorov pre potrebné služby a remeselné dielne
	Rekonštrukcia a revitalizácia starých priemyselných zón v obci
	Zakladanie malých a stredných podnikov s majetkovou účasťou obce
	Podpora tradičných odvetví a zavádzanie nových technológií
1.2 Rozvoj poľnohospodárstva a lesného hospodárstva	Podpora poľnohospodárov a samostatne hospodáriacich roľníkov, podpora subjektov lesného hospodárstva a zhodnocovania drevenej hmoty
1.3 Rozvoj cestovného ruchu	Značenie a tvorba cykloturistických trás, náučných chodníkov, turistických chodníkov, tvorba atraktívnych a odpočinkových miest na týchto trasách
	Výstavba pamätnej izby
	Dostupnosť a propagácia prírodných a historických pamiatok
	Budovanie remeselných dvorov
	Podpora vytvárania nových atraktivít v obci
	Tvorba a spracovanie kvalitných propagačných materiálov
	Prepojenie obce so subjektami cestovného ruchu a agroturistiky
	Zachovanie a rozvoj ľudových tradícií (folklór, hudba, pôvodný odev) a ich maximálne využitie v cestovnom ruchu)
	Spracovanie kalendára podujatí
	Uzavretie dohôd s podnikateľmi v CR a podporovanie ich aktivít
Priorita 2: Budovanie, rekonštrukcia , skvalitnenie a rozvoj dopravnej infraštruktúry	
Opatrenie	Projekt/Aktivita
2.1 Zlepšenie dostupnosti obyvateľov obce za prácou a službami do najbližších miest	Rekonštrukcia ciest II. a III. triedy na území katastra obce
2.2 Zlepšenie kvality dopravnej infraštruktúry v obci	Rekonštrukcia a výstavba miestnych komunikácií
	Výstavba a rekonštrukcia chodníkov v obci
	Rekonštrukcia zastávok SAD

	Výstavba a rekonštrukcia parkovísk
	Značenie ciest, chodníkov, ulíc
	Rekonštrukcia lávok a mostov
2.3 Zlepšenie infraštruktúry pre nemotorovú dopravu	Budovanie cyklotrás
	Budovanie doplnkovej infraštruktúry pre nemotorovú dopravu
Priorita 3: Budovanie, rekonštrukcia, skvalitnenie a rozvoj technickej infraštruktúry	
Opatrenie	Projekt/Aktivita
3.1 Podpora bezpečnosti a úspory energií v obci	Rekonštrukcia a výstavba verejného osvetlenia
	Vybudovanie kamerového systému v obci
	Rekonštrukcia a výstavba verejného rozhlasu
	Budovanie alternatívnych energetických zdrojov pre obecné budovy
	Znižovanie energetickej náročnosti obecných budov
3.2 Rozvoj technickej infraštruktúry	Výstavba/rekonštrukcia plynovodu, zavedenie plynofikácie do nových častí
	Realizácia vysokorýchlostného internetu v obci
	Rekonštrukcia a výstavba vodovodov
Priorita 4: Rozvoj partnerskej spolupráce	
Opatrenie	Projekt/Aktivita
4.1 Rozvoj medzinárodnej spolupráce	Aktivity, workshopy a podujatia zamerané na výmenu skúseností a prezentáciu projektov dobrej praxe
4.2 Rozvoj spolupráce na úrovni regiónu	Aktivity zamerané na rozvoj spolupráce medzi súkromným a verejným sektorom v obci aj v regióne
4.3 Rozvoj spolupráce na národnej úrovni	Aktivity zamerané na rozvoj spolupráce medzi súkromným a verejným sektorom v rámci celej SR
Priorita 5 : Zavádzanie inovatívnych a smart technológií	
Opatrenie	Projekt/Aktivita
5.1 Zavedenie smart manažmentu do jednotlivých oblastí	Zavedenie moderných technológií pre výkon verejných činností
	Zavedenie smart manažmentu verejného osvetlenia
	Zavedenie smart manažmentu komunálneho odpadu

Zdroj: vlastné spracovanie

C.2 Sociálna prioritná oblasť

Priorita 6: Rozvoj možností pre bývanie v obci	
Opatrenie	Projekt/Aktivita
6.1 Vytváranie podmienok pre rozvoj bývania v obci	Výstavba nájomných bytov
	Podpora a budovanie IBV
6.2 Podpora existujúcich bytových jednotiek	Rekonštrukcia nájomných bytov
Priorita 7: Údržba verejných priestorov a efektívna verejná správa	
Opatrenie	Projekt/Aktivita
7.1 Estetické verejné priestranstvá	Rekonštrukcia/vybudovanie námestia
	Vybudovanie oddychových zón so zelenou infraštruktúrou
	Výstavba amfiteátra
	Vybudovanie/ rekonštrukcia detských ihrísk
	Vybudovanie trhoviska/trhových miest
7.2 Zmodernizované verejné budovy	Rekonštrukcia a modernizácia obecného úradu
	Rekonštrukcia a modernizácia domu smútku

	Rekonštrukcia a rozširovanie obecného cintorína
	Rekonštrukcia a modernizácia hasičskej zbrojnice
	Rekonštrukcia a modernizácia kultúrneho domu
	Rekonštrukcia/zriadenie a modernizácia obecnej knižnice
7.3 Skvalitnenie verejných služieb poskytovaných občanom	Projekt elektronizácie služieb verejnej správy
	Aktualizácia/tvorba rozvojových dokumentov: programu rozvoja obce a územného plánu obce
Priorita 8: Tvorba a rozvoj služieb v oblasti sociálnej pomoci a zdravotníctva	
Opatrenie	Projekt/Aktivita
8.1 Kvalitná zdravotná starostlivosť a vybavená zdravotnícka infraštruktúra	Podpora poskytovania kvalitnej zdravotnej starostlivosti
	Rekonštrukcia / zriadenie, modernizácia zdravotného strediska
8.2 Komplexná starostlivosť o sociálne znevýhodnené skupiny občanov	Zriadenie/rekonštrukcia a modernizácia zariadenia poskytujúce opatrovateľské služby
	Zlepšenie úrovne poskytovania domácej ošetrovateľskej starostlivosti, rozšírenie služieb, zvýšenie kvality poskytovaných služieb
	Podpora klubov pre seniorov, podpora aktivít pre matky s deťmi, podpora trávenia voľného času detí a mládeže
	Podpora imobilných a zdravotne postihnutých občanov
Priorita 9: Zlepšenie infraštruktúry a kvality vzdelávania a podpora voľnočasových aktivít	
Opatrenie	Projekt/Aktivita
9.1 Rozvoj a podpora školstva	Rekonštrukcia Materskej školy
	Rekonštrukcia Základnej školy
	Podpora vzdelávacích projektov v MŠ, ZŠ
9.2 Podpora voľnočasových aktivít	Rekonštrukcia futbalového ihriska
	Výstavba multifunkčného športového areálu
	Podpora spolkov, združení a jednotlivcov pôsobiacich v oblasti športu a voľnočasových aktivít
Priorita 10: Zachovanie a zveľadenie kultúrneho bohatstva obce	
Opatrenie	Projekt/Aktivita
10.1 Ochrana kult. pamiatok	Rekonštrukcia / obnova kultúrnych a historických pamiatok
10.2 Uchovanie a rozvíjanie zvykov a tradícií	Organizovanie podujatí a zachovanie ľudových tradícií
	Podpora spolkov, združení a jednotlivcov pôsobiacich v oblasti kultúry
	Spracovanie histórie obce, vytvorenie monografie obce
Priorita 11: Rozvoj ľudských zdrojov	
Opatrenie	Projekt/Aktivita
11.1 Vzdelávanie zamestnancov samospráv a organizácií v ich zriaďovateľskej pôsobnosti	Podpora vzdelávacích projektov v MŠ, ZŠ, zamestnancov na obecnom úrade
11.2 Podpora zamestnanosti	Po zamestnanosti pre obyvateľov obce vrátane znevýhodnených skupín občanov
Priorita 12: Podpora vzniku záujmových združení s cieľom zlepšovania sociálnych vzťahov a spolupráce	
Opatrenie	Projekt/Aktivita
12.1 Podpora vzniku záujmových združení	Zakladanie záujmových združení

12.2 Spolupráca obce a organizácii	Aktívna spolupráca so záujmovými združeniami a spolupráca so spriatelenými obcami, organizáciami
Priorita 13: Tvorba novej občianskej a sociálnej infraštruktúry s dôrazom na smart riešenia	
Opatrenie	Projekt/Aktivita
13.1 Tvorba smart infraštruktúry pre občanov	Zriadenie dostupnej wifi – tzv. wifi zóny pre občanov
	Zavedenie moderných technológií na obecný úrad, do knižnice, na VPS či iné obcou zriadené inštitúcie

Zdroj: vlastné spracovanie

C.3 Environmentálna prioritná oblasť

Priorita 14: Rozvoj vodného hospodárstva	
Opatrenie	Projekt/Aktivita
14.1 Zabezpečenie dostatočného zásobovania obyvateľstva pitnou vodou	Vybudovanie/ rekonštrukcia vodovodu
14.2 Zabezpečenie environmentálneho odvádzania odpadových vôd	Vybudovanie kanalizácie a ČOV v obci
Priorita 15: Odpadové hospodárstvo	
Opatrenie	Projekt/Aktivita
15.1 Podpora účinného a ekologického systému odpadového hospodárstva	Nakladanie s komunálnym a drobným stavebným odpadom
	Modernizácia/vybudovanie zberného dvora v obci
	Projekt osvetly, vzdelávania a propagácie separovaného zberu odpadu
	Spracovanie biologického odpadu a zriadenie kompostoviska
	Podpora projektov zameraných na separovanie a zhodnocovanie odpadov
Priorita 16: Ochrana životného prostredia	
Opatrenie	Projekt/Aktivita
16.1 Ochrana zložiek životného prostredia	Ochrana vody, pôdy, ovzdušia
	Využívanie alternatívnych zdrojov energie
	Likvidácia čiernych skládok
	Zlepšenie energetickej efektivity verejných budov
16.2 Skvalitnenie životného prostredia	Ochrana prírodných pamiatok, rezervácií a úkazov
	Revitalizácia zanedbaných budov a plôch v obci, verejných priestranstiev
16.3 Ochrana obyvateľov pred ničivým pôsobením prírodných živlov	Protipovodňové opatrenia – priekopy, odrážky, hrádzky, úprava brehov potoka, výstavba odvodňovacích priekop a kanálov
	Protipožiarne opatrenia
	Osveta v rámci krízového stavu pri živelných pohromách
16.4 Smart riešenia zamerané na trvalo udržateľný rozvoj	Podpora a budovanie infraštruktúry pre elektro zariadenia

Zdroj: vlastné spracovanie

ČASŤ D - REALIZAČNÁ ČASŤ

Zatiaľ čo predošlé časti Programu rozvoja obce analyzovali a brali do úvahy možné projekty a aktivity na zabezpečenie trvalo udržateľného rozvoja obce, realizačná časť sa zameriava už na konkrétne projekty a na ich bližší popis.

Realizačná časť sa zameriava na projekty, ich zabezpečenie, systém monitorovania a hodnotenia plnenia programu rozvoja obce na základe stanovenia merateľných ukazovateľov a vecný a časový harmonogram realizácie programu rozvoja obce formou akčných plánov.

D.1 Inštitucionálne a organizačné zabezpečenia realizácie

Kompetencie obce v oblasti regionálneho rozvoja vymedzuje zákon o podpore regionálneho rozvoja č.309/2014 Z. z., § 12 nasledovne:

Obec vo svojej pôsobnosti na účely podpory regionálneho rozvoja

- a) analyzuje a hodnotí úroveň rozvoja svojho územia a jeho častí, zabezpečuje jeho trvalo udržateľný hospodársky rozvoj, sociálny rozvoj a územný rozvoj,
- b) zabezpečuje a koordinuje vypracovanie a realizáciu programu rozvoja obce alebo spoločného programu rozvoja obcí, pravidelne ho monitoruje a každoročne do 31. mája zasiela príslušnému vyššiemu územnému celku správu o jeho plnení a zabezpečuje súlad programu rozvoja obce alebo spoločného programu rozvoja obcí s územnoplánovacou dokumentáciou, ak jej spracovanie vyžaduje osobitný predpis,
- c) spolupracuje s vyšším územným celkom, na území ktorého sa obec nachádza, na príprave a realizácii programu rozvoja vyššieho územného celku a na účely evidencie poskytuje vyššiemu územnému celku program rozvoja obce,
- d) podieľa sa na plnení úloh, ktoré súvisia so zameraním podpory regionálneho rozvoja podľa § 3, v spolupráci s ministerstvom a ostatnými sociálno-ekonomickými partnermi, ktorí sa nachádzajú na území obce,
- e) vytvára podmienky na vznik a rozvoj územnej spolupráce a partnerstiev,
- f) spolupracuje s ďalšími obcami, regiónmi a územnými celkami alebo s orgánmi iných štátov, ktoré plnia funkcie územnej samosprávy,
- g) podporuje rozvoj podnikateľských aktivít potrebných na rozvoj obce.

Na základe uvedeného bude obec Ješkova Ves zabezpečovať a koordinovať realizáciu PHSR obce prostredníctvom zodpovedných pracovníkov na obecnom úrade. Aktivity, kde hlavným realizátorom bude obec, budú zabezpečované vlastnými zdrojmi, alebo prostredníctvom externých dodávateľov v zmysle platného zákona. Obecný úrad disponuje kvalifikovanými pracovníkmi so skúsenosťami s realizáciou aktivít po organizačnej, finančnej či technickej stránke. Aktivity, ktoré budú realizované inými subjektmi (podnikateľmi, organizáciami v obci alebo mimo obce), budú pracovníkmi obecného úradu monitorované.

D.2 Vecný a časový harmonogram realizácie

Aby bol Program rozvoja obce čo najviac adresný a konkrétny, obsahuje tiež informácie o projektoch, časovom horizonte ich realizácie, možných finančných zdrojoch na realizáciu a odhadovaných nákladoch na projekty. Vzhľadom na nedostatok vlastných financií- častokrát aj len na základné fungovanie - sa obce spoliehajú hlavne na vyhlásené výzvy, dotačné programy alebo iné externé zdroje. Aby boli však obce schopné pružne na vyhlásené výzvy reagovať, musia mať pripravený tzv. akčný plán.

Akčný plán predstavuje konkrétny harmonogram činností/projektov/aktivít súvisiacich s rozvojom obce v nadväznosti na prioritné oblasti. Tento plán vychádza zo stratégie. Je jej logickou súčasťou a realizuje sa prostredníctvom konkrétnych projektov a aktivít.

Formulár: AKČNÝ PLÁN HOSPODÁRSKA OBLASŤ

Opatrenie, projekt/aktivita	Termín	Financovanie (v EUR)	Možný zdroj financovania
Opatrenie: 1.1 Podpora podnikateľov a zvýšenie zamestnanosti v obci			
Spracovanie stratégie podpory podnikania a zvýšenia informovanosti o možnostiach podpory zo strany obce, VUC, štátu, EÚ	Od r. 2024 do 2031	2 000	EŠIF, domáce a zahraničné fondy, štátny rozpočet, obecný rozpočet, iné zdroje
Komunikácia s hlavnými sociálno-ekonomickými partnermi pri koordinácii rozvojových aktivít a projektov obce	Od r. 2024 do 2031	2 000	EŠIF, domáce a zahraničné fondy, štátny rozpočet, obecný rozpočet, iné zdroje
Vytvorenie ekonomických a technických podmienok pre výstavbu priemyselných zón v obci – príprava a realizácia infraštruktúry	Od r. 2024 do 2031	50 000	EŠIF, domáce a zahraničné fondy, štátny rozpočet, obecný rozpočet, iné zdroje
Vymedzenie prenajímateľných priestorov pre potrebné služby a remeselné dielne	Od r. 2024 do 2031	50 000	EŠIF, domáce a zahraničné fondy, štátny rozpočet, obecný rozpočet, iné zdroje
Zakladanie malých a stredných podnikov s majetkovou účasťou obce	Od r. 2024 do 2031	10 000	EŠIF, domáce a zahraničné fondy, štátny rozpočet, obecný rozpočet, iné zdroje
Podpora tradičných odvetví a zavádzanie nových technológií	Od r. 2024 do 2031	10 000	EŠIF, domáce a zahraničné fondy, štátny rozpočet, obecný rozpočet, iné zdroje
Opatrenie: 1.2 Rozvoj poľnohospodárstva a lesného hospodárstva			
Podpora poľnohospodárov a samostatne hospodáriacich roľníkov, podpora subjektov lesného hospodárstva a zhodnocovania drevnej hmoty	Od r. 2024 do 2031	30 000	EŠIF, domáce a zahraničné fondy, štátny rozpočet, obecný rozpočet, iné zdroje
Opatrenie: 1.3 Rozvoj cestovného ruchu			

Značenie a tvorba cykloturistických trás, náučných chodníkov, turistických chodníkov, tvorba atraktívnych a odpočinkových miest na týchto trasách	Od r. 2024 do 2031	20 000	EŠIF, domáce a zahraničné fondy, štátny rozpočet , obecný rozpočet, iné zdroje
Výstavba pamätnej izby	Od r. 2024 do 2031	10 000	EŠIF, domáce a zahraničné fondy, štátny rozpočet , obecný rozpočet, iné zdroje
Dostupnosť a propagácia prírodných a historických pamiatok v obci	Od r. 2024 do 2031	30 000	EŠIF, domáce a zahraničné fondy, štátny rozpočet , obecný rozpočet, iné zdroje
Budovanie remeselných dvorov	Od r. 2024 do 2031	20 000	EŠIF, domáce a zahraničné fondy, štátny rozpočet , obecný rozpočet, iné zdroje
Podpora vytvárania nových atraktivít v obci	Od r. 2024 do 2031	100 000	EŠIF, domáce a zahraničné fondy, štátny rozpočet , obecný rozpočet, iné zdroje
Tvorba a spracovanie kvalitných propagačných materiálov	Od r. 2024 do 2031	30 000	EŠIF, domáce a zahraničné fondy, štátny rozpočet , obecný rozpočet, iné zdroje
Prepojenie obce so subjektami cestovného ruchu a agroturistiky	Od r. 2024 do 2031	20 000	EŠIF, domáce a zahraničné fondy, štátny rozpočet , obecný rozpočet, iné zdroje
Zachovanie a rozvoj ľudových tradícií (folklór, hudba, pôvodný odev) a ich maximálne využitie v cestovnom ruchu)	Od r. 2024 do 2031	50 000	EŠIF, domáce a zahraničné fondy, štátny rozpočet , obecný rozpočet, iné zdroje
Spracovanie kalendára podujatí	Od r. 2024 do 2031	5 000	EŠIF, domáce a zahraničné fondy, štátny rozpočet , obecný rozpočet, iné zdroje
Uzavretie dohôd s podnikateľmi v CR a podporovanie ich aktivít	Od r. 2024 do 2031	5 000	EŠIF, domáce a zahraničné fondy, štátny rozpočet , obecný rozpočet, iné zdroje
Opatrenie: 2.1 Zlepšenie dostupnosti obyvateľov obce za prácou a službami do najbližších miest			
Rekonštrukcia ciest III. triedy na území katastra obce	Od r. 2024 do 2031	50 000	EŠIF, domáce a zahraničné fondy, štátny rozpočet , obecný rozpočet, iné zdroje
Vybudovanie chodníka medzi obcami Ješkova ves a Veľký Klíž	Od r. 2024 do 2031	80 000	EŠIF, domáce a zahraničné fondy, štátny rozpočet , obecný rozpočet, iné zdroje
Opatrenie: 2.2 Zlepšenie kvality dopravnej infraštruktúry v obci			
Rekonštrukcia a výstavba miestnych komunikácií	Od r. 2024 do 2031	200 000	EŠIF, domáce a zahraničné fondy, štátny rozpočet , obecný rozpočet, iné zdroje
Výstavba a rekonštrukcia chodníkov v obci	Od r. 2024 do 2031	200 000	EŠIF, domáce a zahraničné fondy, štátny rozpočet , obecný rozpočet, iné zdroje
Rekonštrukcia zastávok SAD	Od r. 2024 do 2031	20 000	EŠIF, domáce a zahraničné fondy, štátny rozpočet , obecný rozpočet, iné zdroje
Výstavba a rekonštrukcia parkovísk	Od r. 2024 do 2031	50 000	EŠIF, domáce a zahraničné fondy, štátny rozpočet , obecný rozpočet, iné zdroje
Značenie ciest, chodníkov, ulíc	Od r. 2024 do 2031	10 000	EŠIF, domáce a zahraničné fondy, štátny rozpočet , obecný rozpočet, iné zdroje
Rekonštrukcia lávok a mostov	Od r. 2024 do 2031	40 000	EŠIF, domáce a zahraničné fondy, štátny rozpočet , obecný rozpočet, iné zdroje

Obstaranie mechanizmov na zimnú údržbu ciest a chodníkov	Od r. 2024 do 2031	40 000	EŠIF, domáce a zahraničné fondy, štátny rozpočet, obecný rozpočet, iné zdroje
Opatrenie: 2.3 Zlepšenie infraštruktúry pre nemotorovú dopravu			
Budovanie cyklotrás	Od r. 2024 do 2031	50 000	EŠIF, domáce a zahraničné fondy, štátny rozpočet, obecný rozpočet, iné zdroje
Budovanie doplnkovej infraštruktúry pre nemotorovú dopravu	Od r. 2024 do 2031	50 000	EŠIF, domáce a zahraničné fondy, štátny rozpočet, obecný rozpočet, iné zdroje
Opatrenie: 3.1 Podpora bezpečnosti a úspory energií v obci			
Rekonštrukcia a výstavba verejného osvetlenia	Od r. 2024 do 2031	50 000	EŠIF, domáce a zahraničné fondy, štátny rozpočet, obecný rozpočet, iné zdroje
Vybudovanie kamerového systému v obci	Od r. 2024 do 2031	30 000	EŠIF, domáce a zahraničné fondy, štátny rozpočet, obecný rozpočet, iné zdroje
Rekonštrukcia a výstavba verejného rozhlasu	Od r. 2024 do 2031	50 000	EŠIF, domáce a zahraničné fondy, štátny rozpočet, obecný rozpočet, iné zdroje
Budovanie alternatívnych energetických zdrojov pre obecné budovy	Od r. 2024 do 2031	50 000	EŠIF, domáce a zahraničné fondy, štátny rozpočet, obecný rozpočet, iné zdroje
Znižovanie energetickej náročnosti obecných budov	Od r. 2024 do 2031	200 000	EŠIF, domáce a zahraničné fondy, štátny rozpočet, obecný rozpočet, iné zdroje
Opatrenie: 3.2 Rozvoj technickej infraštruktúry			
Výstavba/rekonštrukcia plynovodu, zavedenie plynofikácie do nových častí	Od r. 2024 do 2031	30 000	EŠIF, domáce a zahraničné fondy, štátny rozpočet, obecný rozpočet, iné zdroje
Realizácia vysokorýchlostného internetu v obci	Od r. 2024 do 2031	10 000	EŠIF, domáce a zahraničné fondy, štátny rozpočet, obecný rozpočet, iné zdroje
Rekonštrukcia a výstavba vodovodov	Od r. 2024 do 2031	100 000	EŠIF, domáce a zahraničné fondy, štátny rozpočet, obecný rozpočet, iné zdroje
Opatrenie: 4.1 Rozvoj medzinárodnej spolupráce			
Aktivity, workshopy a podujatia zamerané na výmenu skúseností a prezentácia projektov dobrej praxe	Od r. 2024 do 2031	20 000	EŠIF, domáce a zahraničné fondy, štátny rozpočet, obecný rozpočet, iné zdroje
Opatrenie: 4.2 Rozvoj spolupráce na úrovni regiónu			
Aktivity zamerané na rozvoj spolupráce medzi súkromným a verejným sektorom v obci aj v regióne	Od r. 2024 do 2031	20 000	EŠIF, domáce a zahraničné fondy, štátny rozpočet, obecný rozpočet, iné zdroje
Opatrenie: 4.3 Rozvoj spolupráce na národnej úrovni			
Aktivity zamerané na rozvoj spolupráce medzi súkromným a verejným sektorom v rámci celej SR	Od r. 2024 do 2031	20 000	EŠIF, domáce a zahraničné fondy, štátny rozpočet, obecný rozpočet, iné zdroje
Opatrenie: 5.1 Zavedenie smart manažmentu do jednotlivých oblastí			
Zavedenie moderných technológií pre výkon verejných činností	Od r. 2024 do 2031	20 000	EŠIF, domáce a zahraničné fondy, štátny rozpočet, obecný rozpočet, iné zdroje

Zavedenie smart manažmentu verejného osvetlenia	Od r. 2024 do 2031	20 000	EŠIF, domáce a zahraničné fondy, štátny rozpočet, obecný rozpočet, iné zdroje
Zavedenie smart manažmentu komunálneho odpadu	Od r. 2024 do 2031	20 000	EŠIF, domáce a zahraničné fondy, štátny rozpočet, obecný rozpočet, iné zdroje

SOCIÁLNA OBLASŤ

Opatrenie, projekt/aktivita	Termín	Financovanie (v EUR)	Možný zdroj financovania
Opatrenie: 6.1 Vytváranie podmienok pre rozvoj bývania v obci			
Výstavba nájomných bytov	Od r. 2024 do 2031	300 000	EŠIF, domáce a zahraničné fondy, štátny rozpočet, obecný rozpočet, iné zdroje
Podpora a budovanie IBV	Od r. 2024 do 2031	400 000	EŠIF, domáce a zahraničné fondy, štátny rozpočet, obecný rozpočet, iné zdroje
Opatrenie: 7.1 Estetické verejné priestranstvá			
Rekonštrukcia/vybudovanie námestia	Od r. 2024 do 2031	50 000	EŠIF, domáce a zahraničné fondy, štátny rozpočet, obecný rozpočet, iné zdroje
Vybudovanie oddychových zón so zelenou infraštruktúrou	Od r. 2024 do 2031	70 000	EŠIF, domáce a zahraničné fondy, štátny rozpočet, obecný rozpočet, iné zdroje
Výstavba amfiteátra	Od r. 2024 do 2031	10 000	EŠIF, domáce a zahraničné fondy, štátny rozpočet, obecný rozpočet, iné zdroje
Vybudovanie/ rekonštrukcia detského ihriska	Od r. 2024 do 2031	30 000	EŠIF, domáce a zahraničné fondy, štátny rozpočet, obecný rozpočet, iné zdroje
Vybudovanie trhoviska/trhových miest	Od r. 2024 do 2031	20 000	EŠIF, domáce a zahraničné fondy, štátny rozpočet, obecný rozpočet, iné zdroje
Opatrenie: 7.2 Zmodernizované verejné budovy			
Rekonštrukcia/modernizácia obecného úradu	Od r. 2024 do 2031	50 000	EŠIF, domáce a zahraničné fondy, štátny rozpočet, obecný rozpočet, iné zdroje
Rekonštrukcia/modernizácia domu smútku	Od r. 2024 do 2031	10 000	EŠIF, domáce a zahraničné fondy, štátny rozpočet, obecný rozpočet, iné zdroje
Rekonštrukcia a rozširovanie obecného cintorína	Od r. 2024 do 2031	10 000	EŠIF, domáce a zahraničné fondy, štátny rozpočet, obecný rozpočet, iné zdroje
Rekonštrukcia/modernizácia hasičskej zbrojnice	Od r. 2024 do 2031	5 000	EŠIF, domáce a zahraničné fondy, štátny rozpočet, obecný rozpočet, iné zdroje
Rekonštrukcia/zriadenie a modernizácia obecnej knižnice	Od r. 2024 do 2031	20 000	EŠIF, domáce a zahraničné fondy, štátny rozpočet, obecný rozpočet, iné zdroje
Opatrenie: 7.3 Skvalitnenie verejných služieb poskytovaných občanom			
Projekt elektronizácie služieb verejnej správy	Od r. 2024 do 2031	10 000	EŠIF, domáce a zahraničné fondy, štátny rozpočet, obecný rozpočet, iné zdroje
Aktualizácia/tvorba rozvojových dokumentov: program hospodárskeho rozvoja a	Od r. 2024 do 2031	15 000	EŠIF, domáce a zahraničné fondy, štátny rozpočet, obecný rozpočet, iné zdroje

sociálneho rozvoja obce a územného plánu obce			
Opatrenie: 8.1 Kvalitná zdravotná starostlivosť a vybavená zdravotnícka infraštruktúra			
Podpora poskytovania kvalitnej zdravotnej starostlivosti	Od r. 2024 do 2031	20 000	EŠIF, domáce a zahraničné fondy, štátny rozpočet, obecný rozpočet, iné zdroje
Opatrenie: 8.2 Komplexná starostlivosť o sociálne znevýhodnené skupiny občanov			
Zriadenie/rekonštrukcia a modernizácia zariadenia poskytujúce opatrovateľské služby	Od r. 2024 do 2031	100 000	EŠIF, domáce a zahraničné fondy, štátny rozpočet, obecný rozpočet, iné zdroje
Zlepšenie úrovne poskytovania domácej ošetrovateľskej starostlivosti, rozšírenie služieb, zvýšenie kvality poskytovaných služieb	Od r. 2024 do 2031	20 000	EŠIF, domáce a zahraničné fondy, štátny rozpočet, obecný rozpočet, iné zdroje
Podpora klubov pre seniorov, podpora aktivít pre matky s deťmi, podpora trávenia voľného času detí a mládeže	Od r. 2024 do 2031	20 000	EŠIF, domáce a zahraničné fondy, štátny rozpočet, obecný rozpočet, iné zdroje
Podpora imobilných a zdravotne postihnutých občanov	Od r. 2024 do 2031	20 000	EŠIF, domáce a zahraničné fondy, štátny rozpočet, obecný rozpočet, iné zdroje
Opatrenie: 9.1 Rozvoj a podpora školstva			
Rekonštrukcia Materskej školy	Od r. 2024 do 2031	200 00	EŠIF, domáce a zahraničné fondy, štátny rozpočet, obecný rozpočet, iné zdroje
Podpora vzdelávacích projektov v MŠ	Od r. 2024 do 2031	50 000	EŠIF, domáce a zahraničné fondy, štátny rozpočet, obecný rozpočet, iné zdroje
Opatrenie: 9.2 Podpora voľnočasových aktivít			
Vybudovanie futbalového ihriska	Od r. 2024 do 2031	30 000	EŠIF, domáce a zahraničné fondy, štátny rozpočet, obecný rozpočet, iné zdroje
Výstavba multifunkčného športového areálu	Od r. 2024 do 2031	100 000	EŠIF, domáce a zahraničné fondy, štátny rozpočet, obecný rozpočet, iné zdroje
Podpora spolkov, združení a jednotlivcov pôsobiacich v oblasti športu	Od r. 2024 do 2031	20 000	EŠIF, domáce a zahraničné fondy, štátny rozpočet, obecný rozpočet, iné zdroje
Opatrenie: 10.1 Ochrana kultúrnych pamiatok			
Rekonštrukcia a obnova kultúrnych a historických pamiatok	Od r. 2024 do 2031	50 000	EŠIF, domáce a zahraničné fondy, štátny rozpočet, obecný rozpočet, iné zdroje
Opatrenie: 10.2 Uchovanie a rozvíjanie zvykov a tradícií			
Organizovanie podujatí a zachovanie ľudových tradícií	Od r. 2024 do 2031	20 000	EŠIF, domáce a zahraničné fondy, štátny rozpočet, obecný rozpočet, iné zdroje
Podpora spolkov, združení a jednotlivcov pôsobiacich v oblasti kultúry	Od r. 2024 do 2031	30 000	EŠIF, domáce a zahraničné fondy, štátny rozpočet, obecný rozpočet, iné zdroje
Spracovanie histórie obce, vytvorenie monografie obce	Od r. 2024 do 2031	20 000	EŠIF, domáce a zahraničné fondy, štátny rozpočet, obecný rozpočet, iné zdroje

Opatrenie: 11.1 Vzdelávanie zamestnancov samospráv a organizácií v ich zriaďovateľskej pôsobnosti			
Podpora vzdelávacích projektov v MŠ, zamestnancov na obecnom úrade	Od r. 2024 do 2031	30 000	EŠIF, domáce a zahraničné fondy, štátny rozpočet, obecný rozpočet, iné zdroje
Opatrenie: 11. 2 Podpora zamestnanosti			
Po zamestnanosti pre obyvateľov obce vrátane znevýhodnených skupín občanov	Od r. 2024 do 2031	30 000	EŠIF, domáce a zahraničné fondy, štátny rozpočet, obecný rozpočet, iné zdroje
Opatrenie 12.1 Podpora vzniku záujmových združení			
Zakladanie záujmových združení	Od r. 2024 do 2031	30 000	EŠIF, domáce a zahraničné fondy, štátny rozpočet, obecný rozpočet, iné zdroje
Opatrenie 12.2 Spolupráca obce a organizácií			
Aktívna spolupráca so záujmovými združeniami a spolupráca so spriatelými obcami, organizáciami	Od r. 2024 do 2031	30 000	EŠIF, domáce a zahraničné fondy, štátny rozpočet, obecný rozpočet, iné zdroje
Opatrenie 13.1 Tvorba smart infraštruktúry pre občanov			
Zavedenie moderných technológií na obecny úrad, do knižnice, na VPS či iné obcou zriadené inštitúcie	Od r. 2024 do 2031	30 000	EŠIF, domáce a zahraničné fondy, štátny rozpočet, obecný rozpočet, iné zdroje

ENVIRONMENTÁLNA OBLASŤ

Opatrenie, projekt/aktivita	Termín	Financovanie (v EUR)	Možný zdroj financovania
Opatrenie: 14.1 Zabezpečenie dostatočného zásobovania obyvateľstva pitnou vodou			
Rekonštrukcia vodovodu	Od r. 2024 do 2031	100 000	EŠIF, domáce a zahraničné fondy, štátny rozpočet, obecný rozpočet, iné zdroje
Opatrenie: 14.2 Zabezpečenie environmentálneho odvádzania odpadových vôd			
Vybudovanie kanalizácie a ČOV v obci	Od r. 2024 do 2031	1 000 000	EŠIF, domáce a zahraničné fondy, štátny rozpočet, obecný rozpočet, iné zdroje
Opatrenie: 15.1 Podpora účinného a ekologického systému odpadového hospodárstva			
Nakladanie s komunálnym a drobným stavebným odpadom	Od r. 2024 do 2031	30 000	EŠIF, domáce a zahraničné fondy, štátny rozpočet, obecný rozpočet, iné zdroje
Modernizácia/vybudovanie zberného dvora v obci	Od r. 2024 do 2031	80 000	EŠIF, domáce a zahraničné fondy, štátny rozpočet, obecný rozpočet, iné zdroje
Projekt osvetly, vzdelávania a propagácie separovaného zberu odpadu	Od r. 2024 do 2031	10 000	EŠIF, domáce a zahraničné fondy, štátny rozpočet, obecný rozpočet, iné zdroje
Spracovanie biologického odpadu a zriadenie kompostoviska	Od r. 2024 do 2031	100 000	EŠIF, domáce a zahraničné fondy, štátny rozpočet, obecný rozpočet, iné zdroje
Podpora projektov zameraných na separovanie a zhodnocovanie odpadov	Od r. 2024 do 2031	100 000	EŠIF, domáce a zahraničné fondy, štátny rozpočet, obecný rozpočet, iné zdroje

Opatrenie: 16.1 Ochrana zložiek životného prostredia			
Ochrana vody, pôdy, ovzdušia	Od r. 2024 do 2031	20 000	EŠIF, domáce a zahraničné fondy, štátny rozpočet , obecný rozpočet, iné zdroje
Využívanie alternatívnych zdrojov energie	Od r. 2024 do 2031	30 000	EŠIF, domáce a zahraničné fondy, štátny rozpočet , obecný rozpočet, iné zdroje
Likvidácia čiernych skládok	Od r. 2024 do 2031	20 000	EŠIF, domáce a zahraničné fondy, štátny rozpočet , obecný rozpočet, iné zdroje
Zlepšenie energetickej efektivity verejných budov	Od r. 2024 do 2031	200 000	EŠIF, domáce a zahraničné fondy, štátny rozpočet , obecný rozpočet, iné zdroje
Opatrenie: 16.2 Skvalitnenie životného prostredia			
Ochrana prírodných pamiatok, rezervácií a úkazov	Od r. 2024 do 2031	10 000	EŠIF, domáce a zahraničné fondy, štátny rozpočet , obecný rozpočet, iné zdroje
Revitalizácia zanedbaných budov a plôch v obci, verejných priestranstiev	Od r. 2024 do 2031	50 000	EŠIF, domáce a zahraničné fondy, štátny rozpočet , obecný rozpočet, iné zdroje
Opatrenie: 16.3 Ochrana obyvateľov pred ničivým pôsobením prírodných živlov			
Protipovodňové opatrenia – priekopy, odrážky, hrádzky, úprava brehov potoka, výstavba odvodňovacích priekop a kanálov	Od r. 2024 do 2031	50 000	EŠIF, domáce a zahraničné fondy, štátny rozpočet , obecný rozpočet, iné zdroje
Protipožiarne opatrenia	Od r. 2024 do 2031	30 000	EŠIF, domáce a zahraničné fondy, štátny rozpočet , obecný rozpočet, iné zdroje
Osveta v rámci krízového stavu pri živelných pohromách	Od r. 2024 do 2031	5 000	EŠIF, domáce a zahraničné fondy, štátny rozpočet , obecný rozpočet, iné zdroje
Opatrenie: 16.4 Smart riešenia zamerané na trvalo udržateľný rozvoj			
Podpora a budovanie infraštruktúry pre elektro zariadenia	Od r. 2024 do 2031	5 000	EŠIF, domáce a zahraničné fondy, štátny rozpočet , obecný rozpočet, iné zdroje

Zdroj: vlastné spracovanie

* Vzhľadom na neustále sa meniace ceny v oblasti stavebníctva, techniky, technológie a infláciu sú ceny uvedené v tabuľke informatívne a predbežné, nie záväzné. Cena realizácie projektu bude presne stanovená v čase jeho realizácie odbornou spôsobilou osobou alebo na základe prieskumu trhu.

Vzhľadom na SWOT analýzu, zhodnotenie stromu potenciálov a výziev obec pokladá za prioritné nasledovné projekty:

Tabuľka č. 20: Zoznam prioritne plánovaných projektových zámerov na roky 2024-2031

Oblasť	Aktivita
Oblasť sociálna	<ul style="list-style-type: none"> • Výstavba multifunkčného ihriska • Podpora a budovanie IBV • Zriadenie ošetrovateľskej služby v obci • Dobudovanie detského ihriska
Oblasť hospodárska	<ul style="list-style-type: none"> • Vybudovanie kamerového systému v obci • Rekonštrukcia a výstavba miestnych komunikácií • Rekonštrukcia zastávok SAD • Vybudovanie chodníka medzi obcami Ješkova ves a Veľký Klíž • Obstaranie mechanizmov na zimnú údržbu ciest a chodníkov
Oblasť environmentálna	<ul style="list-style-type: none"> • Zlepšenie energetickej efektívnosti verejných budov • Vybudovanie zberného dvora • Vybudovanie kanalizácie a ČOV v obci • Rekonštrukcia vodovodu

Zdroj: vlastné spracovanie

D.3 Systém monitorovania a hodnotenia programu rozvoja obce

Nastavenie systému monitorovania má slúžiť na hodnotenie implementácie Programu rozvoja obce na základe vyhodnotenia zvolených ukazovateľov. Využíva sa pri tom systém zadaných ukazovateľov k jednotlivým cieľom, ktoré majú určené cieľové hodnoty a kritérium času na dosiahnutie očakávaných cieľových hodnôt (vid'. tabuľka nižšie). Vzhľadom na to, že Program rozvoja obce je strednodobým strategickým dokumentom v rámci jeho priebehu dochádza k priebežnému monitorovaniu- raz ročne. Po skončení platnosti dokumentu dochádza k záverečnému či ex – post hodnoteniu.

Odporúča sa mať vytvorený monitorovací výbor , ktorý bude dohliadať na monitoring plnenia plánu Programu rozvoja obce. Monitoring bude vykonávaný z radov zamestnancov obecného úradu.

Aby boli jednotlivé projektové zámery programového dokumentu obce realizované v súlade s princípmi efektívnosti a účinnosti vynakladania finančných prostriedkov je potrebné na úrovni obce monitorovať celkový proces implementácie stratégie a navrhovať, v prípade potreby, zmeny v realizácii strategických plánov, ich doplnenie, prípadne prípravu nových dokumentov potrebných pre napĺňanie globálneho cieľa obce.

Obecné zastupiteľstvo obce Ješkova Ves bude na svojich stretnutiach jedenkrát ročne prehodnocovať plnenie Programu rozvoja obce. Podklady k hodnoteniu plnenia akčného plánu bude pripravovať starosta obce so zamestnancami obecného úradu. Získa a vyhodnotí prípadné pripomienky úradu, poslancov a verejnosti týkajúce sa akčného plánu. Na základe získaných informácií môže v prípade potreby obec uskutočniť aktualizáciu Programu rozvoja obce , pričom aktualizovaný dokument musí schváliť zastupiteľstvo obce. Každá ďalšia aktualizácia bude označená novým číslom, pričom jej prvá verzia má označenie 1.0, každá ďalšia bude 1.1, 1.2, 1.3, atď.

Obec je podľa § 12 zákona č. 539/2008 o podpore regionálneho rozvoja v platnom znení povinná každoročne do 31. mája zaslať na VÚC správu o plnení programu rozvoja obce.

Tabuľka č. 21: Merateľné ukazovatele

Projekt zameraný na :	Ukazovateľ	Merateľná jednotka	Cieľová hodnota do roku 2031
Výstavba, rekonštrukcia , modernizácia:			
- ciest	Cesta,		3 km
- chodníkov	Chodník	km	1 km
- cyklochodníkov	Cyklochodník		2 km
- lávok , mostov	Lávka, most	ks	2
Výstavba , rekonštrukcia, modernizácia:			
- vodovodov	Vodovod		5 km
- kanalizácii	Kanalizácia	km	3 km
- plynového potrubia	Plynové potrubie		1 km
Výstavba , rekonštrukcia , modernizácia verejných priestranstiev (revitalizácia)	Verejné priestranstvo	m2	500 m2
Podpora cestovného ruchu (nové turistické trasy, náučné chodníky)	Turistické trasy, chodníky	km	5 km
Podpora cestovného ruchu (nové zariadenia poskytujúce služby v cestovnom ruchu)	Zariadenia v cestovnom ruchu	počet	2
Zrekonštruované, zmodernizované obecné budovy	Obecná budova	počet	1
Výstavba, rekonštrukcia , modernizácia detských ihrísk	Detské ihrisko	počet	2
Výstavba , rekonštrukcia , modernizácia športovísk	Športovisko	počet	1
Podpora podnikateľských subjektov	Nové podnikateľské subjekty	počet	3
Podpora zamestnanosti	Nové pracovné miesta	počet	10
Zvýšenie bezpečnosti obyvateľov	Monitorovaný priestor	m2	500 m2
	Opatrenia proti prírodným živlom	počet	2
Úspora energie obecných budov	Úspora elektriny, plynu, vody	%	30
	Budovy využívajúce alternatívne zdroje energie	počet	2
	Budovy s rekonštrukciou zameranou na úsporu energie	počet	2
Podpora bývania v obci (rekonštrukcia, výstavba)	Nájomné byty	počet	10
Podpora bývania v obci (nové IBV)	IBV	m2	10000

Zvýšenie kvality poskytovania zdravotníckych služieb	Ambulancie všeobecného/špecializovaného lekára	počet	1
	Zdravotnícke centrá	počet	1
	Lekárne	počet	1
Ochrana, rekonštrukcia kultúrnych pamiatok	Kultúrne pamiatky	počet	1
Sociálna starostlivosť o znevýhodnené skupiny občanov (tvorba a jej modernizácia)	Počet osôb ktorým je poskytovaná sociálna starostlivosť	počet	20
Rozvoj a podpora školstva	Rekonštrukcia budov školských zariadení	počet	1
	Rekonštrukcia učební	počet	1
Podpora spolupráce	Aktivity na podporu spolupráce, workshopy, stretnutia	počet	5
Rozvoj technickej a technologickej infraštruktúry obce	Internetové pokrytie obce	% pokrytia	100
Zachovávanie a rozvoj zvykov a tradícií	Podujatia na podporu zvykov a tradícií	počet	10
Podpora poskytovania verejných služieb	Inovované služby, nové služby pre občanov	počet	5
Vzdelávanie zamestnancov samosprávy a organizácii v zriaďovateľskej pôsobnosti	Vzdelávacie aktivity	počet	3
Ochrana životného prostredia:			
- Odstránenie čiernych skládok	- Odstránené čierne skládky		2
- Environmentálne odvádzanie odpadových vôd	- Počet domácností napojených na kanalizáciu	počet	150
- Osveta v oblasti ochrany ŽP	- Aktivity na podporu ochrany ŽP		2
Separovanie odpadu	Množstvo vyseparovaného odpadu	%	60
Rozvoj poľnohospodárstva a lesného hospodárstva	Podporení či noví poľnohospodári, SHR, subjekty lesného hospodárstva	počet	3

Zdroj: vlastné spracovanie

*V prípade realizácie aktivity, projektu, ktorého merateľný ukazovateľ nie je definovaný v hore uvedenej tabuľke, bude jeho cieľová hodnota definovaná priamo projektom, projektovou dokumentáciou, či v popise projektu. Merateľný ukazovateľ je definovaný priamo charakterom realizovanej aktivity. A teda ak sa budujú cesty, či chodníky – sleduje sa ich dĺžka, prípadne ak sa sleduje úspora, najlepšie sa vyjadruje v percentách oproti pôvodnému stavu. Pri akomkoľvek projekte je preto potrebné definovať veličinu, ktorá bude udávať cieľovú hodnotu projektu.

ČASŤ E - FINANČNÁ ČASŤ

Jednou z kľúčových častí podrobného plánu implementácie Programu rozvoja obce je plán využitia zdrojov a finančný plán implementácie stratégie. Úlohou v tejto časti je stanoviť finančné, ľudské, priestorové, materiálne a iné zdroje nevyhnutné pre implementáciu Programu rozvoja obce. Ako sme už spomínali obce sa pre nedostatok financií spoliehajú na dotačné programy a iné externé zdroje financovania realizácie projektov. Je tiež rad opatrení- ako napr. investície, ktoré je možné realizovať z iných ako dotačných či rozpočtových zdrojov. Investície, ktoré zefektívňujú prevádzku infraštruktúry a poskytované služby je možné financovať aj napr. za pomoci výhodných pôžičiek. Investície, ktoré prinášajú finančný prospech aj súkromnému sektoru je možné zabezpečiť v partnerstve privátneho a verejného sektora a pod.

Regionálny rozvoj je financovaný podľa zákona 539/2008 Z. z., §4 prioritne z nasledovných zdrojov :

- a) zo štátneho rozpočtu vrátane finančných prostriedkov z rozpočtovej kapitoly ministerstva investícií a z rozpočtových kapitol iných ministerstiev,
- b) zo štátnych účelových fondov,
- c) z rozpočtov vyšších územných celkov,
- d) z rozpočtov obcí,
- e) z prostriedkov fyzických osôb,
- f) z prostriedkov právnických osôb,
- g) z úverov a príspevkov medzinárodných organizácií,
- h) z prostriedkov vyplývajúcich z medzinárodných zmlúv o poskytnutí grantu uzatvorených medzi Slovenskou republikou a inými štátmi,
- i) z iných prostriedkov, ak to ustanoví osobitný predpis.

Doplňkovým zdrojom finančného zabezpečenia podpory regionálneho rozvoja sú finančné prostriedky z fondov Európskej únie poskytované podľa osobitných predpisov.

E.1 Indikatívny finančný plán na celú realizáciu PHSR

Finančné vyčíslenie jednotlivých aktivít sa v PHRSR uvádza pri väčšine opatrení a aktivít potrebných na naplnenie cieľov programu. Tie sú stanovené odhadom, konečné rozpočty budú súčasťou vykonávacích plánov. Pri schvaľovaní financovania jednotlivých úloh, vyplývajúcich z aktivít, sa bude prihliadať na ich dôležitosť a dopad na hospodársky a sociálny rozvoj obce. Viaceré úlohy sa môžu realizovať v rámci bežnej prevádzky samosprávy, mnohé však vyžadujú náročnejšie finančné a personálne zdroje a spoluprácu s inými subjektami.

Finančné prostriedky, ktoré môže obec získať môžu pochádzať z viacerých zdrojov:

- Dotácie ministerstiev a fondov (MIRI, MŽP, Environmentálny fond, MPSVR, MD, MŠ, Fond na podporu športu, Dotácie ministerstva kultúry,...),
- Grantové schémy ministerstiev a neziskových organizácií,
- Vlastné zdroje,
- Bankové úvery,
- Účelové fondy zahraničných zastupiteľstiev,
- Sponzoring, atď.

Štruktúra využitia zdrojov vždy závisí na aktuálnej finančnej situácii obce, prioritách, možnosti získania externých zdrojov na financovanie ale aj na spoločensko- ekonomických podmienkach v spoločnosti.

Formulár č. 3 : Indikatívny rozpočet - sumarizácia

Spolu v EUR	
I. Hospodárska oblasť	1 874 000,00
II. Sociálna oblasť	1 840 000,00
III. Environmentálna oblasť	1 840 000,00

Zdroj: vlastné spracovanie

Záver

Schválenie Programu rozvoja obce	
Dokument	<p>Názov: Program rozvoja obce Ješkova Ves na roky 2024 – 2031</p> <p>Štruktúra dokumentu: dokument je štruktúrovaný podľa zákona č. 309 /2014 Z. z, ktorým sa mení a dopĺňa zákon č. 539/2008 Z. z. o podpore regionálneho rozvoja a podľa Metodiky tvorby a implementácie p programov hospodárskeho rozvoja a sociálneho rozvoja regiónov, programov rozvoja obcí a skupín obcí s uplatnením princípov udržateľného smart (inteligentného, rozumného) rozvoja, ktorú vypracoval Úrad podpredsedu Vlády SR pre investície a informatizáciu, v jej platnom znení.</p>
Spracovanie	<p>Forma spracovania: spracovanie vykonala obec v partnerstve s externým odborníkom, ktorý koordinoval proces tvorby dokumentu a zabezpečoval dodržiavanie metodických postupov.</p> <p>Obdobie spracovania: Dokument bol spracovaný v období 05/2023-12/2023.</p> <p>Prípravný tím. Pozostával z 6 členov, počas tvorby Programu rozvoja obce dohliadal na správnosť informácií v dokumente.</p> <p>Autor dokumentu: MVL Štefánek, s.r.o.</p> <p>Účasť verejnosti : verejnosť bola vyzývaná participovať na procese spracovania prostredníctvom dotazníkového prieskumu o obci, jej službách, potrebách, nedostatkoch, atď.</p>
Prerokovanie	<p>Prerokovanie v orgánoch samosprávy: 15.12.2023</p> <p>Verejné pripomienkovanie: 15.12.2023</p>
Schválenie	<p>Program rozvoja obce Ješkova Ves na roky 2024 – 2031 bol schválený na zastupiteľstve dňa 15.12.2023.</p>

Prílohy Programu rozvoja obce

Príloha č. 1 – Vstupná správa pre spracovanie / aktualizáciu strategického dokumentu Program rozvoja obce Ješkova Ves

Príloha č. 2 – Uznesenie o schválení Vstupnej správy pre spracovanie / aktualizáciu strategického dokumentu Program rozvoja obce Ješkova Ves

Príloha č. 3 – Register nehnuteľných národných kultúrnych pamiatok

Príloha č. 4 – Dotazník – vzor použitý pri zbere dát pre potreby Programu rozvoja obce Ješkova Ves

Príloha č. 5 – Uznesenie o schválení Programu rozvoja obce Ješkova Ves na roky 2024- 2031